



REPUBLIKA E SHQIPËRISË  
BASHKIA DURRËS  
KËSHILLI BASHKIAK

**VENDIM**

Nr. 12, datë 12.03.2020

**PËR**

**MIRATIMIN E HARTËS SË PËRGJITHSHME TË PLAZHEVE TË LEJUARA  
KU DO TË USHTROHET VEPRIMTARIA SI STACION PLAZHI, SI  
DHE PLAZHET PUBLIKE**

Në mbështetje të Ligjit nr.139/2015, “Për vetëqeverisjen vendore” i ndryshuar, Vendimit të Këshillit të Ministrave nr. 171, datë 27.03.2019 “Për miratimin e rregullores “Për kushtet dhe kriteret e ushtrimit të veprimtarisë së stacionit të plazhit” si dhe sipas relacionit të përgatitur nga Grupi i Punës ngritur me Urdhërin nr. 79, datë 20.02.2020 “Mbi ngritjen e grupit të punës për hartimin e hartës së përgjithshme të plazheve të lejuara ku do të ushtrohet veprimtaria si stacion plazhi” pranë Drejtorisë së Planifikimit dhe Kontrollit të Zhvillimit të Territorit, me propozim të Zëvendëskryetarit Bashkisë z.Zhuljen Varfaj, i cili kryen funksionet e Kryetarit të Bashkisë, Këshilli Bashkiak,

**V E N D O S I :**

1. Miratimin e hartës së përgjithshme të plazheve të lejuara ku do të ushtrohet veprimtaria si stacion plazhi, si dhe plazhet publike, bashkëlidhur këtij vendimi.
2. Ngarkohen Drejtoria e Planifikimit dhe Kontrollit të Zhvillimit të Territorit, Drejtoria e Taksave dhe Tarifave Vendore si dhe Policia Bashkiake pranë Bashkisë Durrës.
3. Ky vendim hyn në fuqi 10 ditë mbas shpalljes (sipas përcaktimeve të nenit 55, pika 6, të ligjit nr.139/2015 “Për vetëqeverisjen vendore”, i ndryshuar).

**KRYETARI KËSHILLIT BASHKIAK**

**Ani Dyrmishi**



**U shpall sot me datë 12.03.2020**

foto

HARTA E STACIONEVE TE PLAZHEVE NE PLAZHIN E DURRESIT me koordinata x - 371942.3, y - 4574789.1 dhe x - 375118.5, y - 4571538.4

SIPAS VKM 171 date 27.03.2019 PER MIRATIMIN E RREGULLORES "PER KUSHIET DHE KRITERET E USHTRIMIT TE VEPRIMTARISE SE STACIONIT TE PLAZHIT"

F\_A3  
SH.  
1:1000



1

KESHILLI BASHKIAK DURRES  
KRYETAR  
ANI DYRMISHI

PER MINISTERINE E TURIZMIT  
BIJANA TOROMANI

PER DREJTORINE E  
PERGJITHSHE DETARE  
TAULANT ALLKA

BASHKIA DURRES  
ZV.KRYETAR  
ZHULJEN VARFAJ

Punoi:  
Grupi i punes  
sipas Urdhërit nr.79,  
date 20.02.2020

HARTA E STACIONEVE TE PLAZHEVE NE PLAZHIN E DURRESIT me koordinata x - 371942.3, y - 4574789.1 dhe x - 375118.5, y - 4571538.4

SIFAS VKM 171 date 27.03.2019 PËR MIRATIMIN E RRREGULLORES " PËR KUSHTET DHE KRITERET E USHTRIMIT TË VEPRIMTARISË SË STACIONIT TË PLAZHIT "

F\_A3  
SH.  
1:1000



KËSHILLI BASHKIAK DURRËS  
KRYETAR  
ANI DYRMIISHI

PËR MINISTRINË E TURIZMIT  
BUJANA TOROMANI

PËR DREJTORINË E  
PËRGJITHSHME DETARE  
TAULANT ALLKA


BASHKIA DURRËS  
ZV.KRYETAR  
ZHULJEN VARFAJ

Punoi:  
Grupi i punës  
sipas Urdhërit nr.79,  
datë 20.02.2020

HARTA E STACIONEVE TE PLAZHEVE NE PLAZHIN E DURRESIT me koordinata x - 371942.3, y - 4574789.1 dhe x - 375118.5, y - 4571538.4

SIPAS VKM 171 date 27.03.2019 PËR MIRATIMIN E RREGULLORES " PËR KUSHTIET DHE KRITERET E USHTRIMIT TË VEPRIMTARISË SË STACIONIT TË PLAZHIT "

F\_A3  
SH.  
1:1000



KËSHILLI BASHKIAK DURRËS  
KRYETAR  
ANI DYRMIKISHI

PËR MINISTRINË E TURIZMIT  
BUJANA TOROMANI

PËR DREJTORINË E  
PËRGJITHSHME DETARE  
TAULANT ALLKA

BASHKIA DURRËS  
ZV.KRYETAR  
ZHULJEN VARFAJ

Punoi:  
Grupi i punës  
sipas Urdhërit nr.79,  
datë 20.02.2020

HARTA E STACIONEVE TE PLAZHEVE NE PLAZHIN E DURRESIT me koordinata x - 371942.3, y - 4574789.1 dhe x - 375118.5, y - 4571538.4

SIPAS VKM 171 date 27.03.2019 PER MIRATIMIN E RREGULLORES " PER KUSHIET DHE KRITERET E USHTRIMIT TE VEPRIMTARISE SE STACIONIT TE PLAZHIT "

F A3  
SH.  
1:1000



KESHILLI BASHKIAK DURRES  
KRYETAR  
ANI DYRIMISHI

PER MINISTRINE E TURIZMIT  
BUJANA TOROMANI

PER DREJTORINE E  
PERGJITHSHEME DETARE  
TAULANT ALLKA

BASHKIA DURRES  
ZV.KRYETAR  
ZHULJEN VARFAJ

Punoi:  
Grupi i punes  
sipas Urdrerit nr.79,  
date 20.02.2020

HARTA E STACIONEVE TE PLAZHEVE NE PLAZHIN E DURRESIT me koordinata x - 371942.3, y - 4574789.1 dhe x - 375118.5, y - 4571538.4

SIPAS VKM 171 datë 27.03.2019 PËR MIRATIMIN E RREGULLORES "PËR KUSHTET DHE KRITERET E USHTRIMIT TË VEPRIMTARISË SË STACIONIT TË PLAZHIT"



F/A3  
SH.  
1:1000

KESHILLI BASHKIAK DURRES  
KRYETAR  
ANI DYRMISHI

PËR MINISTERIN E TURIZMIT  
BUJANA TOROMANI

PËR DREJTORINË E  
PËRGJITHSHME DËTARE  
TAULANT ALLKA

BASHKIA DURRES  
ZV.KRYETAR  
ZHULIEN VARFAJ

Punoli:  
Grupi i punës  
sipas Urdhërimit nr.79,  
datë 20.02.2020

HARTA E STACIONEVE TE PLAZHEVE NE PLAZHIN E DURRESIT me koordinata x - 371942.3, y - 4574789.1 dhe x - 375118.5, y - 4571538.4

SIPAS VKM 171 (date 27.03.2019 PËR MIRATIMIN E RREGULLORES " PËR KUSHTIET DHE KRITERET E USHTRIMIT TË VEPRIMTARISË SË STACIONIT TË PLAZHIT "

F A3  
SH.  
1:1000



KËSHILLI BASHKIAK DURRËS  
KRYETAR  
ANI DYRIMISHI

PËR MINISTRINË E TURIZMIT  
BUJANA TOROMANI

PËR DREJTORINË E  
PËRGJITHSHME DETARE  
TAULANT ALLIKA

BASHKIA DURRËS  
Z.V.KRYETAR  
ZHULIEN VARFAJ

Puneli:  
Grupi i punës  
sipas Urdhërimit nr.79,  
datë 20.02.2020

HARTA E STACIONEVE TE PLAZHEVE NE PLAZHIN E DURRESIT me koordinata x - 371942.3, y - 4574789.1 dhe x - 375118.5, y - 4571538.4

SIPAS VKM 171 qene 27.03.2019 PER MIRATIMIN E RREGULLORES "PER KUSHTIET DHE KRITERET E USHTRIMIT TE VEPRIMTARISE SE STACIONIT TE PLAZHIT "

F A3  
SH.  
1:1000



KESHILLI BASHKIAK DURRËS  
KRYETAR  
ANI DYRMISHI

PËR MINISTRINË E TURIZMIT  
BUJANA TOROMANI

PËR DREJTORINË E  
PËRGJITHSHME DETARE  
TAULANT ALLKA

BASHKIA DURRËS  
ZV.KRYETAR  
ZHULJEN VARFAJ

Punoi:  
Grupi i punës  
sipas Urdhërit nr.79,  
datë 20.02.2020



HARTA E STACIONEVE TE PLAZHEVE NE PLAZHIN E DURRESIT me koordinata x - 371942.3, y - 4574789.1 dhe x - 375118.5, y - 4571538.4

SIPAS VKM 171 date 27.03.2019 PER MIRATIMIN E RREGULLORES "PER KUSHTIET DHE KRITERET E USHTRIMIT TE VEPRIMTARISE SE STACIONIT TE PLAZHIT"

F A3  
SH.  
1:1000



KESHILLI BASHKIAK DURRES  
KRYETAR  
ANI DYRMISHI

PER MINISTRINE E TURIZMIT  
BUJANA TOROMANI

PER DREJTORINE E  
PERGJITHSHME DETARE  
TAULANT ALLIKA

BASHKIA DURRES  
ZV.KRYETAR  
ZHULIEN VARFAJ

Puneli:  
Grupi i punes  
sipas Urdhrit nr.79,  
date 20.02.2020

HARTA E STACIONEVE TE PLAZHEVE NE PLAZHIN E DURRESIT me koordinata x - 371942.3, y - 4574789.1 dhe x - 375118.5, y - 4571538.4

SEPAS VKM 171 date 27.03.2019 PER MIRATIMIN E RREGULLORES " PER KUBHETET DHE KRITERET E USHTRIMIT TE VEPRIMTARISE SE STACIONIT TE PLAZHIT "

F A3  
SH.  
1:1000



KESHILLI BASHKIAK DURRES  
KRYETAR  
ANI DYRMIKISHI

PER MINISTERINE E TURIZMIT  
BUJANA TOROMANI

PER DREJTORINE E  
PERGJITHSHME DETARE  
TAULANT ALLIKA

BASHKIA DURRES  
ZV.KRYETAR  
ZHULJEN VARFAJ

Puneti:  
Grupi I punes  
sipas Urdhërit nr.79,  
date 20.02.2020

HARTA E STACIONEVE TE PLAZHEVE NE PLAZHIN E DURRESIT me koordinata x = 375146.6, y = 4571493.0 dhe x - 375893.9, y = 4569375.4

SPAS VIKIM Nc. 171-0618 27.03.2019 PËR MIRATIMIN E RREGULLORËS "PËR KUSHTET E UBIMITIMITË VEPRIMTARISË SË STACIONIT TË PLAZHIT"



F\_A3  
SH.  
1:1000



KËSHILLI BASHKIAK DURRËS  
KRYETAR  
ANI DYRMIKHI

PËR MINISTRINË E TURIZMIT  
BUJANA TOROMANI

PËR DREJTORINË E  
PËRGJITHSHMË DETARE  
TAULANT ALLIKA

BASHKIA DURRËS  
ZV.KRYETAR  
ZHULJEN VARFAJ

Punoh:  
Grupi i punës  
sipas Urdhërit nr.79,  
datë 20.02.2020

ef.15

**HARTA E STACIONEVE NË PLAZHIN CURRILA 5 me koordinata x - 368562.9, y - 4575627.2 dhe x - 369148.3, y - 4574403.5**

SIPAS VKM 171 datë 27.03.2019 PËR MIRATIMIN E RREGULLORES " PËR KUSHTET DHE KRITERET E USHTRIMIT TË VEPRITARISË SË STACIONIT TË PLAZHIT "



**koordinata fundore  
e plazhit Currija 5**

**F\_A3  
SH. 1:1000**



KËSHILLI BASHKIAK DURRES  
KRYETAR  
ANI DYRMIKISHI

PËR MINISTRINË E TURIZMIT  
BUJANA TOROMANI

PËR DREJTORINË E  
PËRGJITHSHME DETARE  
TAULANT ALLIKA

BASHKIA DURRES  
ZV.KRYETAR  
ZHULJEN VARFAJ

Punoi:  
Grupi I punës  
sipas Urdhërit nr.79,  
datë 20.02.2020

HARTA E STACIONEVE NË PLAZHIN CURRILA 4 (PORTI I GJERMANIT) me koordinata x - 368160.8, y - 4575841.6 dhe x - 368286.0, y - 4575796.8

SIPAS VKM 171 dn88 27.03.2019 PËR MIRATIMIN E RREGULLORES " PËR KUSHIET DHE KRITERET E USHTRIMIT TË VEPRITARISË SË STACIONIT TË PLAZHIT "



koordinata fillestare  
e plazhit Currila 4

CA/1

koordinata fundore  
e plazhit Currila 4



F\_A3  
SH. 1:1000

KËSHILLI BASHKIAK Durrës  
KRYETAR  
ANI DYRMISHI

PËR MINISTERIN E TURIZMIT  
BUJANA TOROMANI

PËR DREJTORINË E  
PËRGJITHSHME DETARE  
TAULANT ALLIKA

BASHKIA Durrës  
ZV.KRYETAR  
ZHULJEN VARFAJ


Purori:  
Grupi I punës  
sipas Urdhërit nr.79,  
datë 20.02.2020

**HARTA E STACIONEVE NË PLAZHIN CURRILA 5 me koordinata x - 368562.9, y - 4575627.2 dhe x - 369148.3, y - 4574403.5**

SIPAS VKM 171 dhe 27.03.2019 PËR MIRATIMIN E RREGULLORES "PËR KUSHTET DHE KRITERET E USHTRIMIT TË VEPRIMTARISË SË STACIONIT TË PLAZHIT"



koordinata fillestare  
e plazhit Currila 5



BOVA  
Zona e drejt

**F\_A3**  
**SH. 1:1000**

**KËSHILLI BASHKIAK DURRËS**  
KRYETAR  
ANI DYRMIKISHI

**PËR MINISTRINË E TURIZMIT**  
BIJANA TOROMANI


**PËR DREJTORINË E**  
**PËRGJITHSHMË DETARE**  
TAULANT ALLIKA

**BASHKIA DURRËS**  
ZV.KRYETAR  
ZHULJEN VARFAJ

Punoi:  
Grupi i punisë  
sipas Urdhërit nr.79,  
datë 20.02.2020

HARTA E STACIONEVE NË PLAZHIN CURRILA 5 me koordinata x - 368562.9, y - 4575627.2 dhe x - 369148.3, y - 4574403.5

SIPAS VKM 171 DHE 27.03.2019 PËR MIRATIMIN E RREGULLORES " PËR KUSHTET DHE KRITERET E USHTRIMIT TË VEPRITARISË SE STACIONIT TË PLAZHIT "



F\_A3  
SH. 1:1000

KESHILLI BASHKIAK DURRES  
KRYETAR  
ANI DYRMIKISHI

PËR MINISTRINË E TURIZMIT  
BUJANA TOROMANI

PËR DREJTORINË E  
PËRCJITHSHME DETARE  
TAULANT ALLIKA

BASHKIA DURRES  
ZY.KRYETAR  
ZHULJEN VARFAJ

Purçeti:  
Grupi I punës  
sipas Urdhrit nr.79,  
date 20.02.2020

HARTA E STACIONEVE NË PLAZHIN CURRILA 5 me koordinata x - 368562.9, y - 4575627.2 dhe x - 369148.3, y - 4574403.5

SIPAS VKM 171 QARË 27.03.2019 PËR MIRATIMIN E RREGULLORES " PËR KUSHETET DHE KRITERET E LUSITRIMIT TË VEPRIMTARISË SË STACIONIT TË PLAZHIT "



F\_A3  
SH. 1:1000


BASHKIA Durrës  
Kryetar  
ANI DYRMIISHI

PËR MINISTRINË E TURIZMIT  
BIJANA TOROMANI

PËR DREJTORINË E  
PËRGJITHSIME DETARE  
TAULANT ALLKA

BASHKIA Durrës  
Z.V.KRYETAR  
ZHULJEN VARFAJ

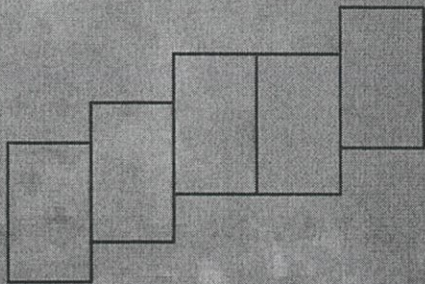
Purolet  
Grupi I punës  
sipas Urdhërimit nr.79,  
date 20.02.2020





HARTA E STACIONEVE NË PLAZHIN CURRILA 5 me koordinata x - 368562.9, y - 4575627.2 dhe x - 369148.3, y - 4574403.5

SIPAS VKM 171 datë 27.03.2019 PËR MIRATIMIN E RREGULLORES - PËR KUSHTET DHE KRITERET E USHTRIMIT TË VEPRIMTARISË SË STACIONIT TË PLAZHIT "



F\_A3  
SH. 1:1000

KESHILLI BASHKIAK DURRES  
ZV. KRYETAR  
ANI DYRMISHI



PËR MINISTRINË E TURIZMIT  
BUJANA TOROMANI

PËR DREJTORINË E  
PËRGJITHSHME DETARE  
TAULANT ALLIKA

BASHKIA DURRES  
ZV. KRYETAR  
ZHULJEN VARFAJ

Punë:  
Grup: I punës  
sipas Urdhërit nr.79,  
datë 20.02.2020

12 fleta

HARTA E STACIONEVE TË PLAZHEVE NË PLAZHIN E KATUNDIT TË RI me koordinata x - 3704430.8, y - 4587524.8 dhe x - 369312.8, y - 4585230.5

SIPAS VKM 171 datë 27.03.2019 PËR MIRATIMIN E RREGULLORES "PËR KUSHTET DHE KRITERET E USHTRIMIT TË VEPRIMTARISË SË STACIONIT TË PLAZHIT"

# HARTA E STACIONEVE TË PLAZHEVE NË PLAZHIN E KATUNDIT TË RI

## me koordinata x - 3704430.8, y - 4587524.8 dhe x - 369312.8, y - 4585230.5

SIPAS VKM 171 datë 27.03.2019 PËR MIRATIMIN E RREGULLORES "PËR KUSHTET DHE KRITERET E USHTRIMIT TË VEPRIMTARISË SË STACIONIT TË PLAZHIT"



Shënimi:  
Ky hartë është redaktuar me parime për dimensionet. Zmadhimi i hartës  
është në përputhje me formatin digital dhe mund të ndryshojë nga formati i origjinalit. Në qasjen e hartës  
e dorëzuar, gjatë procesit të krijimit të hartës, të kontrollimit dhe ndërtimit  
përfundimtar të VKM 171, ato të ndryshojnë përputhshmëri me formatin  
20%, me disipacione të dhënave të hartës dhe të ndryshojnë zmadhimin.

F\_A3  
SH. 1:1000

KËSHILLI BASHKIAK Durrës

KRYETAR  
ANI DYRMISHI

PËR MINISTRINË E TURIZMIT

BUJANA TOFOMANI

PËR DREJTORINË E  
PËRGJITHSHMË DETARE

TAULANT ALLKA


BASHKIA Durrës  
ZV.KRYE I/AR

ZHULJEN VARFAJ

Puntori:  
Grupi i punës  
sipas Urdhrit nr.79,  
datë 20.02.2020

HARTA E STACIONEVE TË PLAZHEVE NË PLAZHIN E KATUNDIT TË RI me koordinata x - 3704430.8, y - 4587524.8 dhe x - 369312.8, y - 4585230.5

SIPAS VKM 171, datë 27.03.2019 PËR MIRATIMIN E RREGULLORES "PËR KUSHTET DHE KRITERET E USHTRIMIT TË VEPRIMITARISE SE STACIONIT TË PLAZHIT"



**SHIHET:**  
 Koordinatat shtesë të vendit të stacionit të plazhit të Katundit të Ri.  
 Koordinatat shtesë të vendit të stacionit të plazhit të Katundit të Ri.  
 Koordinatat shtesë të vendit të stacionit të plazhit të Katundit të Ri.  
 Koordinatat shtesë të vendit të stacionit të plazhit të Katundit të Ri.

F\_A3  
 SH. 1:1000

**KËSHILLI BASHKIAK DËRRËS**  
 KRYETAR  
 ANI DYRIMISHI

**PËR MINISTRINË E TURIZMIT**  
 BILIANA TOROMANI

**PËR DREJTORINË E**  
 PËRSJITSHMË DETARE  
 TAULANT ALLKA

**BASHKIA DËRRËS**  
 ZV.KRYETAR  
 ZHULJEN VARFAJ

Punoi:  
 Grupi i punës  
 sipas Urdhërimit nr.79,  
 datë 20.02.2020

HARTA E STACIONEVE TË PLAZHEVE NË PLAZHIN E KATUNDIT TË RI ME KOORDINATA X - 3704430.8, y - 4587524.8 dhe x - 369312.8, y - 4585230.5

SI PAS VAKU 171 datë 27.03.2019 PËR MIRATIMIN E RREGULLIT DRES "PËR KUSHTET DHË KRITERET E USHTRIMIT TË VEPRIMTARISE SË STACIONIT TË PLAZHIT"



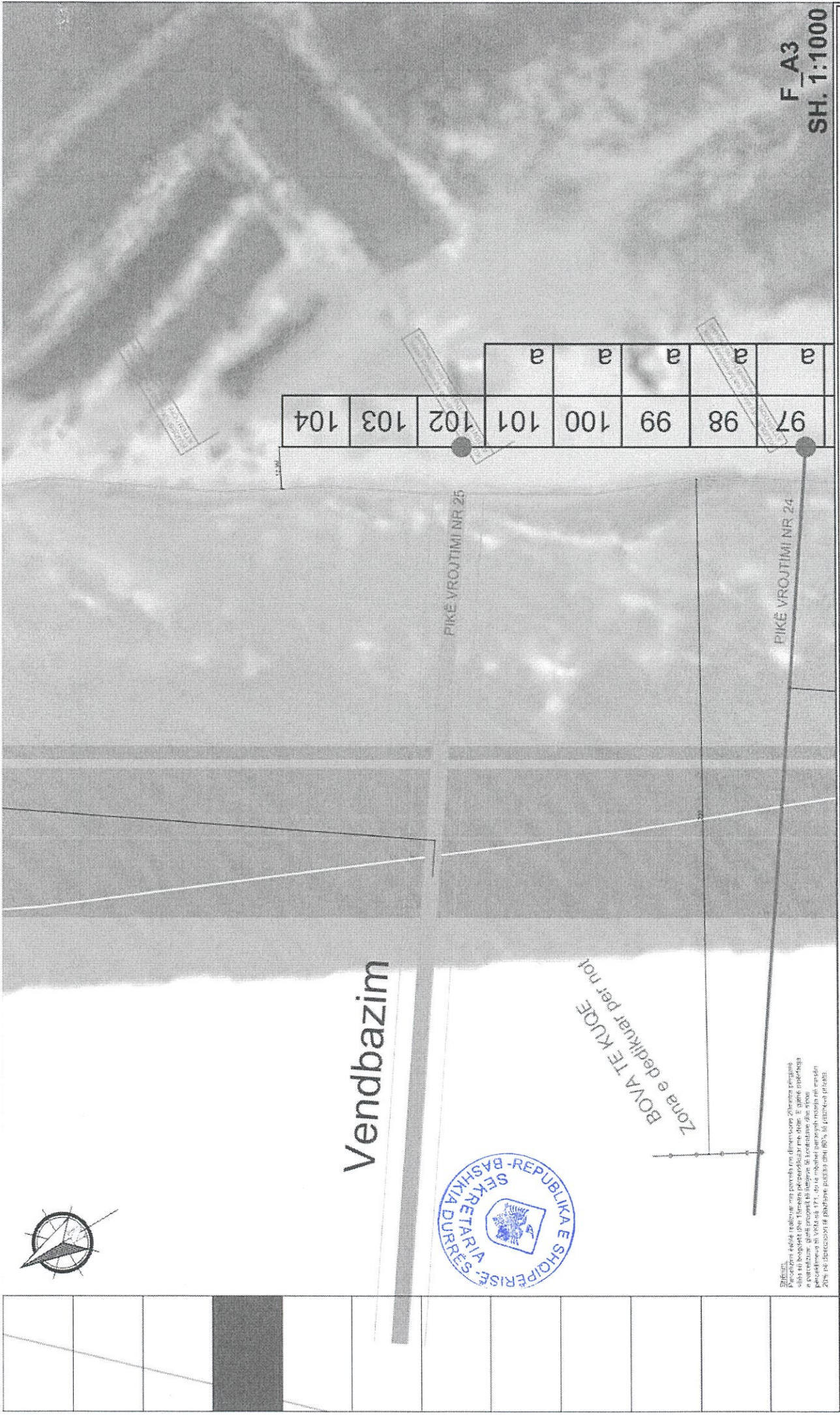
**Shënim:**  
 Kjo hartë është e përbërë nga të dhënat e matjes dhe të matësve të përdorur në terren për të marrë të dhënat e koordinatave të pikave të vendosura në terren dhe të përdorur për të marrë të dhënat e koordinatave të pikave të vendosura në terren dhe të përdorur për të marrë të dhënat e koordinatave të pikave të vendosura në terren.

**F\_A3**  
**SH. 1:1000**

<b>KESHILLI BASHKIAK DURRËS</b> KRYETAR ANI DYRIMISHI	<b>PËR MINISTRIN E TURIZMIT</b> BUJANA TOROMANI	<b>PËR DREKTORIN E</b> PËRCJITSHME DETARE TAULANT ALLKA	<b>BASHKIA DURRËS</b> ZV. KRYETAR ZHULIEN VARFAJ	<b>Punojë:</b> Grupi i punës sipas Udhëvitet nr.79, datë 20.02.2020
---	--	---	--	--

HARTA E STACIONEVE TË PLAZHEVE NË PLAZHIN E KATUNDIT TË RI me koordinata x - 3704430.8, y - 4587524.8 dhe x - 369312.8, y - 4585230.5

RIPAS VKM 171 dhra 27.03.2019 PËR MIRATIMIN E PREGJILLORES - PËR KUSHTET DHE KRITERET E USHTRIMIT TË VEPRIMTARISE SË STACIONIT TË PLAZHIT -



Vendbazim

BOVA TE KUQE  
Zona e dedikuar per noi



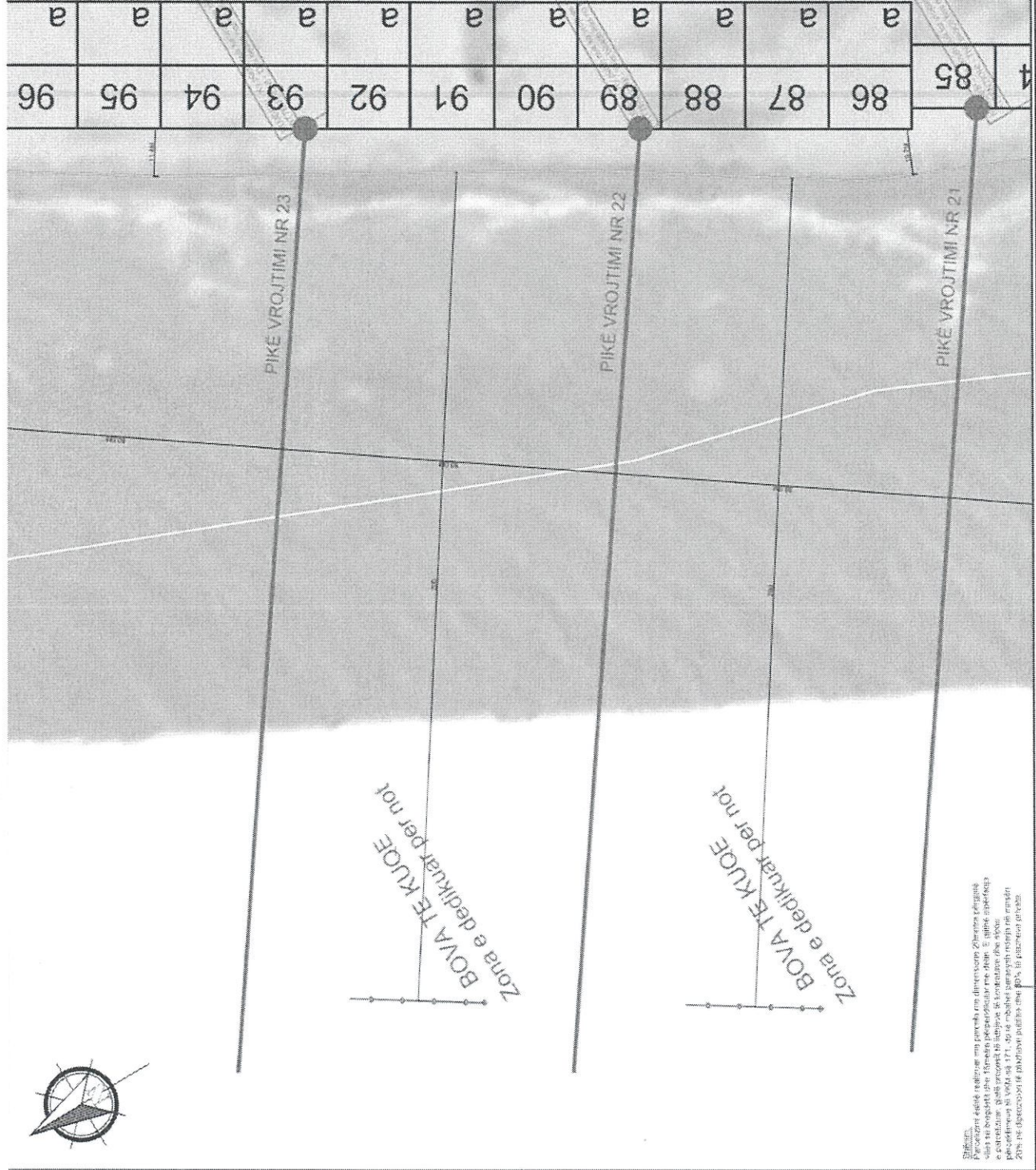
Shënim:  
Kështuqëse është rradhur me parashikim dhe dimenzionet e plotësuara të planit  
së bashkë me baze të shprehura për vendimin e plotë dhe është marrëveshje  
e parashitës qëllimi për të bërë të mundur të kryhet dhe ato  
përcaktimet e VKM 171, dhe të mbetet përparësi me tërësinë  
Zona e dedikuar për parashikime plotësi dhe 80% të planit të plotësi.

F\_A3  
SH. 1:1000

<p><b>KËSHILLI BASHKIAK DURRES</b> <b>KRYETAR</b> <b>ANI DYRMISHI</b></p>	<p><b>PËR MINISTRINË E TURIZMIT</b> BUIJANA TOROMANI</p> <p><b>PËR DREJTORINË E PËRGJITHSHME DËTARE</b> TAULANT ALLKA</p> <p><b>BASHKIA DURRES</b> ZV.KRYETAR ZHULIEN VARFAJ</p>
<p>Punci: Grupi i punës sipas Urdhrit nr.79, datë 20.02.2020</p>	

**HARTA E STACIONEVE TË PLAZHEVE NË PLAZHIN E KATUNDIT TË RI me koordinata x - 3704430.8, y - 4587524.8 dhe x - 369312.8, y - 4585230.5**

SIPAS VVM 171 datë 27.03.2018 PËR MIRATIMIN E RREGULLORES "PËR KUSHTET DHE KRITERET E USHTRIMIT TË VEPRIMTARISE SË STACIONIT TË PLAZHIT"



**F\_A3**  
**SH. 1:1000**

Shënim:  
Procedura e kësaj hartimi është e bërë sipas detyrës së Zëritarëve të  
shtetit të Kosovës dhe të Republikës së Kosovës me datën 15.11.2017 dhe të  
Kosovës. Gjatë procesit të hartimit të kësaj harte të koordinatave dhe të  
përshkrimit të saj sipas VVM 171, do të mbahet parasysh rrethimi i rrethit  
20% të detyrës së hartimit të kësaj harte të koordinatave dhe të  
përshkrimit të saj sipas VVM 171.

**KESHILLI BASHKIAK Durrës**  
**KRYETAR**  
**ANI DYRMISHI**

**PËR MINISTRIMË E TURIZMIT**  
**BUJANA TOROMANI**

**PËR DREJTORINË E**  
**PËRGJITHSHME DETARE**  
**TAULANT ALLKA**

**BASHKIA Durrës**  
**ZV KRYETAR**  
**ZHU...JEN VARFAJ**

Punoi:  
Grupi i punës  
sipas Urdhrit nr.79,  
datë 20.02.2020




HARTA E STACIONEVE TË PLAZHEVE NË PLAZHIN E KATUNDIT TË RI me koordinata x - 3704430.8, y - 4587524.8 dhe x - 369312.8, y - 4585230.5

SIPAS VKM 171 (NR. 27.03.2019) PËR MIRATIMIN E RREGULLORËS "PËR KUSHTET DHE KRITERET E USHTRIMIT TË VEPRIMITARISE SE STACIONIT TË PLAZHIT"



BOVA TE KUQE  
Zona e dedikuar per noi

BOVA TE KUQE  
Zona e dedikuar per noi



Shtetësi:  
Përveçirimi është realizuar me qershi me dimensione zifmetra pa siguri  
vlerën e tërësishme me tërësi të përcaktuar nga detyra. E gjithë sipërfaqja  
e hapësirës së kësaj zone është tërësisht e kushtëzuar dhe sipas  
rregullimeve të VKM nr. 171, do të miratohet përveçirimi në nivelin  
20% në funksion të shërbimit të sigurimit dhe të mbrojtjes së shtetit.

F\_A3  
SH. 1:1000

KËSHILLI BASHKIAK DËRRËS  
KRYETAR  
ANI DYRMISHI

PËR MINISTRINË E TURIZMIT  
BUJANA TOROMANI

PËR DREJTORINË E  
PËRGJITHSHME DETARE  
TAULANT ALLKA

BASHKIA DËRRËS  
ZV. KRYETAR  
ZHULJEN VARFAJ

Punoi:  
Grupi i punës  
sipas Urdhrit nr.79,  
datë 20.02.2020








HARTA E STACIONEVE TË PLAZHEVE NË PLAZHIN E KATUNDIT TË RI me koordinata x - 3704430.8, y - 4587524.8 dhe x - 369312.8, y - 4585230.5

SIPAS VVM 171 datë 27.03.2019 PER MIRATIMIN E RREGULLORES "PER KUSHTET DHE KRITERET E USHTRIMIT TE VEPRIMTARISE SE STACIONIT TE PLAZHIT"

e	d	c	b	a	3	e	d	c	b	a	3		
e	d	c	b	a	34	e	d	c	b	a	34		
e	d	c	b	a	33	e	d	c	b	a	33		
e	d	c	b	a	32	e	d	c	b	a	32		
f	e	d	c	b	a	31	f	e	d	c	b	a	31
f	e	d	c	b	a	30	f	e	d	c	b	a	30
f	e	d	c	b	a	29	f	e	d	c	b	a	29
f	e	d	c	b	a	28	f	e	d	c	b	a	28
f	e	d	c	b	a	27	f	e	d	c	b	a	27
f	e	d	c	b	a	26	f	e	d	c	b	a	26
f	e	d	c	b	a	25	f	e	d	c	b	a	25
f	e	d	c	b	a	24	f	e	d	c	b	a	24
f	e	d	c	b	a	23	f	e	d	c	b	a	23

F A3  
SH: 1:1000



Shënim:  
Përfaqësimi është realizuar me përdorim të dimensioneve 2D me bazë fotografike sipas të përcaktuarit dhe të rregullimit të përcaktuarit të kësaj. Është miratuar dhe e përcaktuar gjatë zbatimit të kësaj. Në kontrast me dhe sipas përcaktimit të vendit 171, dhe mbajtës i autorizimit të kësaj. Në të datuarit të planit të kësaj që 60% të planit të kësaj.



**KESHILLI BASHKIAK DËRRËS**  
KRYETAR  
ANI DYRMISHI

**PER DREJTORINE E**  
PERGJITHSHME DETARE  
TAULANT ALLKA


**PER MINISTRINE E TURIZMIT**  
EJUNA TOROMANI

**BASHKIA DËRRËS**  
ZVRRJETAR  
ZHULJEN VARFAJ

Punoi:  
Grupi i punës  
sipas Urdhrit nr.79,  
datë 20.02.2020

HARTA E STACIONEVE TË PLAZHEVE NË PLAZHIN E KATUNDIT TË RI me koordinata x - 3704430.8, y - 4587524.8 dhe x - 359312.8, y - 4585230.5

EPAS VVM 171 486 27.03.2019 PER MPATIMIN E RREGULLORES "PER KUSHET DHE KRITERET E USHTRIMIT TE VEPRIMTARISE SE STACIONIT TE PLAZHIT"



**Dihet:**  
 Përveç kësaj rrethore me qendër në divizionin 2 brenda grigjave  
 të kësaj stacioni dhe të stacionit përparës me datë: 1. gjetje të rrethorës  
 të stacionit në 171.486.27.03.2019 me datë: 1. gjetje të rrethorës  
 të stacionit në 171.486.27.03.2019 me datë: 1. gjetje të rrethorës  
 të stacionit në 171.486.27.03.2019 me datë: 1. gjetje të rrethorës

<b>KESHILLI BASHKIAK Durrës</b>	<b>PER MINISTRINE E TURIZMIT</b>	<b>BASHKIA Durrës</b>	<b>Punoi:</b>
<b>KRYETAR</b>	<b>BIJANA TOROMANI</b>	<b>ZV. KRYETAR</b>	<b>Grupi i punës</b>
<b>ANI DYRMIISHI</b>		<b>ZHULJEN VARFAJ</b>	<b>sipas Urdhrit nr.79,</b>
			<b>date 20.02.2020</b>

**F A3**  
**SH. 1:1000**

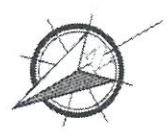
HARTA E STACIONEVE TË PLAZHEVE NË PLAZHIN E KATUNDIT TË RI me koordinata x - 3704430.8, y - 4587524.8 dhe x - 369312.8, y - 4585230.5

SIPAS VVM 171 08/4 27.03.2019 PËR MIRATIMIN E PREGJILLORES PËR KUSHTET DHE KRITERET E USHTRIMIT TE VEPRIMTARISE SE STACIONIT TE PLAZHIT \*

01	a	b	c	d	e	f	g
02	a	b	c	d	e	f	g
03	a	b	c	d	e	f	g
04	a	b	c	d	e	f	g
05	a	b	c	d	e	f	g
06	a	b	c	d	e	f	g
07	a	b	c	d	e	f	g
08	a	b	c	d	e	f	g
09	a	b	c	d	e	f	g
10	a	b	c	d	e	f	g

koordinata fundore e plazhit të Katundit të Ri

F\_A3  
SH. 1:1000



BOVA TË KUOE  
Zona e dedikuar për not

Vendbazim

Zhvillues:  
Ky dokument është realizuar nga përbërës nga Departamenti Zhvendosje dhe  
Kontrollimi i Territorit dhe Kufirit të Shtetit të Forcës së Armatës dhe  
në përputhje me: Ligji nr. 171, datë 14.06.2017 për miratimin dhe  
përcaktimin e vendit të përdorimit të tokave dhe 80% të përdorimit të tokave  
Zona e dedikuar për not

<b>KESHILLI BASHKIAK Durrës</b>	<b>PËR MINISTRINË E TURIZMIT</b>	<b>BASHKIA Durrës</b>	<b>PUNCI:</b>
<b>KRYETAR</b>	<b>BUJANA TOROMANI</b>	<b>ZY.KRYETAR</b>	<b>Grupi i punës</b>
<b>ANI DYRMIHI</b>		<b>ZHULJEN VARFAJ</b>	<b>shpas Urdhërit nr.79,</b>
			<b>datë 20.02.2020</b>

**HARTA E STACIONEVE TE PLAZHEVE NE PLAZHIN E GJIRIT TE LALZIT me koordinata x - 375335.5, y - 4599834.8 dhe x - 375853.2, y - 4595326.2**

SIPAS VKM 171 date 27.03.2019 PËR MIRATIMIN E RREGULLORES " PËR KUSHTET DHE KRITERET E USHTRIMIT TË VEPRIMTARISË SË STACIONIT TË PLAZHIT "



**HARTA E STACIONEVE TE PLAZHEVE NE PLAZHIN E GJIRIT TE LALZIT**

**me koordinata x - 375335.5, y - 4599834.8 dhe x - 375853.2, y - 4595326.2**

SIPAS VKM 171 date 27.03.2019 PËR MIRATIMIN E RREGULLORES " PËR KUSHTET DHE KRITERET E USHTRIMIT TË VEPRIMTARISË SË STACIONIT TË PLAZHIT "

KËSHILLI BASHKIAK DËRRËS  
KRYETAR  
ANI DYRIMSHI

PER MINISTRINE E TURIZMIT  
BUJANA TOROMANI

PER DREJTORINE E  
PERGJITHSHME DETARE  
TALLANT ALLIKA

BASHKIA DËRRËS  
Z.V.KRYETAR  
ZHULJEN VARFAJ

F\_A3

SH. 1:1000

Pendë:  
Grupi i punës  
sipas Urdhrit nr.79,  
datë 20.02.2020

**HARTA E STACIONEVE TE PLAZHEVE NE PLAZHIN E GJIRIT TE LALZIT ME KOORDINATA X - 375335.5, Y - 4599834.8 DHE X - 375853.2, Y - 4595326.2**

SBAS VCM 171 date 27.03.2019 PER MIRATIMIN E RREGULLORES - PER KUSHTIET OHE KRITERET E UJHTIMIT TE VEPRIMARISE SE STACIONIT TE PLAZHIT

2



Shprehja e kësaj hartë është në përputhje me detyrimet dhe kushtet e kësaj hartë. Nëse ka ndryshime në terrenin aktual, këto ndryshime duhet të jenë të njohura dhe të marrë parasysh në planifikimin dhe projektimin e veprimit të planifikuar. Kësaj hartë i referohet vetëm për informim dhe nuk mund të përdoret për qëllime të tjera pa lejen e autorit të hartës.

**KËSHILLI BASHKIAK Durrës**  
 KRYETAR  
 ANI DYRIMISHI

PER MINISTRINE E TURIZMIT  
 BUJANA TOROMANI

PER DREJTORINE E  
 PERGJITHSHME DETARE  
 TAILIANT ALLIKA


BASHKIA DURRES  
 ZV.KRYETAR  
 ZHULJEN VARFAJ

Punct:  
 Grupi i punës  
 adres Urchëllit nr.79,  
 datë 20.02.2020

**HARTA E STACIONEVE TE PLAZHEVE NE PLAZHIN E GJIRIT TE LALZIT ME KOORDINATA X - 375335.5, Y - 4599834.8 DHE X - 375853.2, Y - 4595326.2**

SP.45-VOM/171 datë 27.03.2019 PËR NIVATIMIN E NREGULLORËS "PËR KUSHTET DHE KRITERET E USHTRIMIT TË VEPRITANISË SE STACIONIT TË PLAZHIT"

3



Shënim:  
Këshilli Bashkiak Durrës ka miratuar me vendim të datës 27.03.2019, për Nivatin e Nregullorë për kushtet dhe kriteret e ushtrimit të veprimit të stacionit të plazhit në bregdetin e qytetit të Durrësit, sipas shprehjes së kësaj karte të hartuar nga Inzh. Bujana Toromani, datë 27.03.2019, në përputhje me vendimin e Këshillit Bashkiak Durrës nr. 171, datë 27.03.2019, për Nivatin e Nregullorë të stacionit të plazhit të qytetit të Durrësit.

**KËSHILLI BASHKIAK DURRËS**  
 KRYETAR  
 ANI DYRMBISHI

**PËR MINISTRIN E TURIZMIT**  
 BUJANA TOROMANI

**PËR DREKTORIN E PËRGJITHSHMË DETARE**  
 TAULANT ALLIKA

**BASHKIA DURRËS**  
 ZV. KRYETAR  
 ZHULJEN VARFAJ

Punë:  
 Grupi i punës  
 shpreh Udhëkëmb nr.79,  
 datë 20.02.2020










HARTA E STACIONEVE TE PLAZHEVE NE PLAZHIN E GJIRIT TE LALZIT ME KOORDINATA X - 375335.5, Y - 4599834.8 DHE X - 375853.2, Y - 4595326.2

SIPAS VKM 171 DNE 27.03.2019 PER MIRATIMIN E DREGULLORE "PER KUSHITET DHE KRITERET E DSHTRIMIT TE VEPRIMTARISE SE STACIONIT TE PLAZHIT"

7



SHKËRIMET  
 Përfaqet e kësaj hartë janë të përbërë nga informacioni i disponueshëm në momentin e hartimit dhe nuk garantojnë saktësi të plotë. Për informacione më të detajuara dhe të përditësuara, ju lutemi kontaktoni kompaninë e hartimit.  
 © 2020, të gjitha të drejtat rezervohen nga kompania e hartimit.

F\_A3  
 SH. 1:1000

**KESHILLI BASHKIAK DURRËS**  
 KRYETAR  
 ANI DYRIMISHI

**PER MINISTRINE E TURIZMIT**  
 SULEJANA TOROMANI

**PER DREJTORINE E PERGJITHSHME DETARE**  
 TAILANT ALLIKA

**BASHKIA DURRES**  
 ZV.KRYETAR  
 ZHILJEN VARFAJ

Punoi:  
 Grupi I punës  
 sipas Udhëzimit nr.79,  
 datë 20.02.2020

**HARTA E STACIONEVE TE PLAZHEVE NE PLAZHIN E GJIRIT TE LALZIT ME KOORDINATA X - 375335.5, Y - 4599834.8 DHE X - 375853.2, Y - 4595326.2**

SIPAS VKM 171 DINA 27.03.2013 PËR MIRATIMIN E RREGULLORES - PËR KUSHTIET DHE KRITERET E DSHTRIMIT E VEPRIMTARISË SE STACIONIT TË PLAZHIT



**SHprehjet:**  
 Për vlerën e bërës konstatim nga parandë të të gjitha stacioneve të cilat  
 janë të shprehura në krah të pikës referenciale për parandë të të gjitha stacioneve  
 të parandës të cilat janë të shprehura në krah të pikës referenciale  
 20% në rrethorë të diametrit të pikës referenciale të shprehur në pikë.

**F\_A3**  
**SH. 1:1000**

**KESHILLI BASHKIMAK DURRES**  
 KRYETAR  
 ANI DYRIMISHI

**PËR MINISTRIN E TURIZMIT**  
 BUJANA TOROMANI

**PËR DREJTORIN E**  
**PËRGJITHSHMË DËTARE**  
 TAILANT ALLIKA

**BASHKIA DURRES**  
 ZV. KRYETAR  
 ZHULJEN VARFAJ

**Punoi:**  
 Grupi i punës  
 sipas Udhëzimit nr.79,  
 datë 20.02.2020

**HARTA E STACIONEVE TE PLAZHEVE NE PLAZHIN E GJIRIT TE LALZIT ME KOORDINATA X - 375335.5, Y - 4599834.8 DHE X - 375853.2, Y - 4595326.2**

SIPAS VKM 171, datë 27.03.2019 PËR MIRATIMIN E RREGULLORES - PËR KUSHTET DHE KRITERET E USHTRIMIT TË VEPRIMTARISË SE STACIONIT TË PLAZHIT



F\_A3  
SH. 1:1000

**SHËNOT:**  
Për shkak të kësaj hartë nuk mund të përcaktohet saktësisht qendrat e stacioneve të ndryshme të ushtrimit të veprimitarisë së stacionit të plazhit. Kësaj hartë i referohet vetëm si hartë e referimit dhe nuk mund të përdoret për qëllime të tjera. Harta është e përdorueshme vetëm për qëllime të ushtrimit të veprimitarisë së stacionit të plazhit.

**KESHILLI BASHKIAK DURRES**  
KRYETAR  
ANI DYRIMISHI

**PER MINISTRINE E TURIZMIT**  
SUJANA TORONANI

**PER DREJTORINE E PERGJITHSHME DETARE**  
TAVILANT ALLIKA

**BASHKIA DURRES**  
ZV. KRYETAR  
ZHILJEN VARFAJ

Punoi:  
Grupi i punës  
sipas Udhëzimit nr.79,  
datë 20.02.2020







HARTA E STACIONEVE TE PLAZHEVE NE PLAZHIN E GJIRIT TE LALZIT me koordinata x - 375335.5, y - 4599834.8 dhe x - 375853.2, y - 4595326.2

SIPAS VAM 171 DNR 27.03.2019 PËR MIRATIMIN E RREGULLORES " PËR KUSHTET DHE KRITERET E USHTRIMIT TE VEPKIMTARISE SE BTACIONIT TE PLAZHIT "

12

F\_A3  
SH. 1:1000



Shënim:  
Përshkrimi i kësaj hartë është i përgjithshëm dhe nuk duhet të përdoret si bazë për vendime ligjore të cilat kërkojnë saktësi më të lartë. Harta është e përbërë nga informacione të marra nga satelitet dhe mund të ketë ndryshime të vogla në krahasim me realitetin. Për informacione të mëtejshme, ju lutemi kontaktoni zyrtarin e kontaktit të shprehur në këtë hartë.

KESHILLI BASHKAK DURRES  
KRYETAR  
ANI DYRMIHI

PËR MINISTRIN E TURQIZIT  
BUJANA TOROMANI

PËR DREJTORIN E  
PËRGJITHSHME DETARE  
TAULANT ALLIKA


BASHKIA DURRES  
ZYKRYETAR  
ZMULJEN VARFAJ

Punë:  
Grupi I punës  
sipas Urdhrit nr.79,  
datë 20.02.2020



HARTA E STACIONEVE TE PLAZHEVE NE PLAZHIN E GJIRIT TE LALZIT me koordinata x - 375335.5, y - 4599834.8 dhe x - 375853.2, y - 4595326.2

SIPAS VUA 171 datë 27.03.2019 PËR MËRATIMIN E RREGULLORËS - PËR KUSHTET DHE KONTINET E USHTRIMIT TE VEPRIMTARISE SE STACIONIT TE PLAZHIT -



**Shtetzi:**  
 Për dallim të shkëlqyeshme me paratë me efikasitet 200% në të gjithë vitin, si bregdet dhe si brenda, përfaqësojnë me cilësi të lartë të punës. Gjithë procesi të Bregdetit të Kështjës së Shqipërisë, 20% e sipërfaqes së kështjës përbëhet nga 40% e kështjës së kështjës.



F\_A3  
 SH. 1:1000

KESHILLI BASHKIAK DURRËS  
 KRYETAR  
 ANI DYRIMISHI

PER MINISTRI NE TUREZIMIT  
 BULAHANA TOROMAHU

PER DREJTORES NE  
 PERGJITHSHME DETARE  
 TALLANT ALLIKA

BASHKIA DURRËS  
 ZV.KRYETAR  
 ZHUJEN VARFAJ

Punë:  
 Grupi I punës  
 sipas Urdhrit nr.79,  
 datë 20.02.2020

HARTA E STACIONEVE TE PLAZHEVE NE PLAZHIN E GJIRIT TE LALZIT me koordinata x - 375335.5, y - 4599834.8 dhe x - 375853.2, y - 4595326.2

SIPAS VAKU 171 (dimo 27.03.2019) PËR MIRATIMIN E RRËGULLORËS \* PËR KUSHTET DHE KRITERET E USHTRIMIT TË VEPRIMTARISË NË STACIONET TË PLAZHIT \*

14

F\_A3  
SH. 1:1000


Pupodi:  
Grupi I punës  
sipas Udhëzimit nr.79,  
datë 20.02.2020

BASHKIA Durrës  
ZVARYETAR  
ZHULJEN VARFAJ

PËR DREJTORESË E  
PËRGJITHSHME DETARE  
TAULANT ALLKA

PËR MINISTRIN E TURIZMIT  
BUJANA TOROMANI

KESHILLI BASHKIAK Durrës  
KRYETAR  
ANIDYRIMISHI



HARTA E STACIONEVE TE PLAZHEVE NE PLAZHIN E GJIRIT TE LALZIT me koordinata x - 375335.5, y - 4599834.8 dhe x - 375853.2, y - 4595326.2

SIPAS VAKU 171 DENE 27.03.2019 PËR MIRATIMIN E RREGULLORES " PËR KUSHTET DHE KRITERET E USHTRIMIT TE VEPRIMTARISE SE STACIONIT TE PLAZHIT "

15

Shënim:  
Percaktimi i kësaj hartë me parohet me alternativën 2 dhe nëse përgjatë  
dritës së gjatë dhe të gjatë të shprehur në koordinatë, të gjithë duhet të  
përcaktohen në Vokselin 1:75, ose të miratohet parasysh marrëja e masës  
20% of afërsisht të kësaj hartë me 50% të kësaj hartë.

KËSHILLI BASHKIAK DURRËS  
KRYETAR  
ANI DYRIMISHI

PËR MINISTRIN E TURIZMIT  
BUJANA TOROMANI

PËR DREJTORIN E  
PËRGJITHSHMË DETARE  
TAULANT ALLKA

BASHKIA DURRËS  
ZY KRYETAR  
ZHULJEN VARFAJ

F\_A3  
SH. 1:1000



HARTA E STACIONEVE TE PLAZHEVE NE PLAZHIN E GJIRIT TE LALZIT me koordinata x - 375335.5, y - 4599834.8 dhe x - 375853.2, y - 4595326.2

SIPAS VKM 171, datë 27.03.2019 PËR MIRATIMIN E RREGULLORES "PËR KUSHTET DHE KRITERET E USHTRIMIT TE VEPRIMTARISE SE STACIONIT TE PLAZHIT "

16

F\_A3  
SH. 1:1000



Udhëzimi i kësaj hartë është në përputhje me dispozitatë të ligjit për hartimin dhe projektimin e planifikimit të territorit dhe të zonave të ndërtimit të vendit të punës dhe të shërbimit të qytetit. Harta është e përbërë nga të gjitha informacionet dhe dokumentet e nevojshme për të bërë hartën dhe të shërbimit të qytetit. Harta është e përbërë nga të gjitha informacionet dhe dokumentet e nevojshme për të bërë hartën dhe të shërbimit të qytetit. Harta është e përbërë nga të gjitha informacionet dhe dokumentet e nevojshme për të bërë hartën dhe të shërbimit të qytetit.

**KËSHILLI BASHKIAK DURRËS**  
 KRYETAR  
 ANI DYRMISHI

**PËR MINISTRIN E TURIZMIT**  
 BUJANA TOROMANI

**PËR DREJTORIN E PËRGJITHSHMË DËTARE**  
 TAULANT ALLIKA


**BASHKIA DURRËS**  
 ZV.KRYETAR  
 ZHULJEN VAREFAJ

Punë: Grupi i punëve sipas Urdhrit nr.79, datë 20.02.2020

HARTA E STACIONEVE TE PLAZHEVE NE PLAZHIN E GJIRIT TE LALZIT me koordinata x - 375335.5, y - 4599834.8 dhe x - 375853.2, y - 4595326.2

SIPAS VKM 171 JINA 27.03.2019 PËR MIRATIMIN E RIEGULLORES " PËR KUSHTET DHE KRITERET E USHTRIMIT TE VEPRIMTARISE SE STACIONIT TE PLAZHIT "

17



Shënim:  
 Përfaqësimi i kësaj hartë nuk përbën garancie për saktësinë e informacionit të dhënë në hartë. Kësaj hartë i referohet vetëm për informacion dhe nuk duhet të përdoret për qëllime të tjera. Harta është e përdorueshme për qëllime të tjera vetëm nëse është miratuar nga autoritetet kompetente të shtetit. Harta është e përdorueshme për qëllime të tjera vetëm nëse është miratuar nga autoritetet kompetente të shtetit.

F\_A3  
 SH. 1:1000

KESHILLI BASHKIAK DURRES  
 KRYETAR  
 AMID YRMISHI

PËR MINISTRIN E TURIZMIT  
 BUJANA TOROMANI

PËR DREJTORENË E  
 PËRGJITHSHME BETAIRE  
 TAULANT ALLKA

BASHKIA DURRES  
 ZVAKRYETAR  
 ZHULJEN VARFAJ

Punoi:  
 Grupi i punës  
 sipas Urdhrit nr.79,  
 datë 28.02.2020

# HARTA E STACIONEVE TE PLAZHEVE NE PLAZHIN E GJIRIT TE LALZIT me koordinata x - 375335.5, y - 4599834.8 dhe x - 375853.2, y - 4595326.2

SIPAS VKM 171 nga 27.03.2019 PËR MIPATIMIN E RREGULLORES " PËR KUSHTET DHE KRITERET E USHTRIMIT TE VEPRIMTARISE SE STACIONIT TE PLAZHIT "



F\_A3  
SH. 1:1000

Shënim:  
Projektimi është realizuar me parada me shprehje të zotërta përbërës  
Vendbanimi është i përbërë nga shtet dhe qytet dhe qyteti është  
përbërë nga shtet dhe qytet dhe qyteti është i përbërë nga shtet dhe qytet  
20% e sipërfaqes së tokës publike dhe 80% të tokës private.

**KËSHILLI BASHKIAK Durrës**  
KRYETAR  
ANI DYRIMISHI

PER MINISTRINE E TURIZMIT  
BUJANA TOROMAJI

PER DREJTORINE E  
PERQJITSHME DETARE  
TAULANT ALLIKA

BASHKIA DURRES  
ZV.KRYETAR  
ZHULJEN VARFAJ

Punoi:  
Grupi i punës  
sipas Urdhrit nr.79,  
datë 20.02.2020

**HARTA E STACIONEVE TE PLAZHEVE NE PLAZHIN E GJIRIT TE LALZIT me koordinata x - 375335.5, y - 4599834.8 dhe x - 375853.2, y - 4595326.2**

SIPAS VKM 171 dhe 27.03.2019 PËR MIRATIMIN E PREGJILLORES " PËR KUSHTET DHE KRITERET E USHTRIMIT TE VEPRIMTARISE SE STACIONIT TE PLAZHIT "

19



**Shënim:**  
 Harta është realizuar me parqasje në drejtimin e 20m-ësra përfaqësojë njësi të bregut dhe 15m-ësra përfaqësojë metër dhe. E gjithë sipërfaqja e hartës është e shkallës 1:1000 dhe të gjitha matjet janë të përafërta. 20% e hartës është e rezervuar në cilësi dhe 80% të planimeve të reja.

F\_A3  
 SH. 1:1000

**KËSHILLI BASHKIAK DURRËS**  
 KRYETAR  
 ANI DYRMIŠI

**PËR MINISTRIN E TURIZMIT**  
 BUJANA TOROMANI

**PËR DREJTORIN E**  
**PERGJITHSHME DETARE**  
 TAUJANT ALLIKA

**BASHKIA DURRËS**  
 ZVAKRYETAR  
 ZHULJEN VAREFAJ

Pundi:  
 Grupi I punës  
 sipas Urdhrit nr.79,  
 datë 20.02.2020



HARTA E STACIONEVE TE PLAZHEVE NE PLAZHIN E RRASHBULLIT me koordinata x = 375146.6, y = 4571493.0 dhe x - 375893.9, y = 4569375.4

SIPAS VKM Nr. 171 datë 27.03.2019 PËR MIRATIMIN E RREGULLORES "PËR KUSHTET DHE KRITERET E USHTRIMIT TE VEPRIMTARISE SË STACIONIT TE PLAZHIT"




Vendbazim

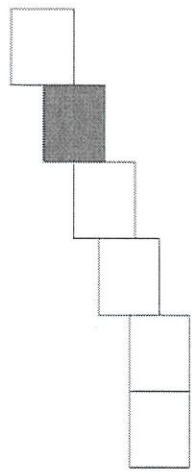


F\_A3  
SH 1:1000

KËSHILLI BASHKIAK DURRËS KRYETAR ANI DYRMISHI	PËR MINISTRINË E TURIZMIT BUJANA TOROMANI	PËR DREJTORINË E PËRGJITHSHME DETARE TAULANT ALLKA	BASHKIA DURRËS ZV. KRYETAR ZHULJEN VARFAJ	Punoi: Grupi i punës sipas Urdhërit nr.79, datë 20.02.2020
---	--	--	---	---



Vendbazim



F\_A3  
SH 1 : 1000



KESHILLI BASHKIAK DURRËS KRYETAR ANI DYRMISHI	PËR MINISTRINË E TURIZMIT BUJANA TOROMANI	PËR DREJTORINË E PËRGJITHSHME DETARE TAULANT ALLKA	BASHKIA DURRËS ZV. KRYETAR ZHULJEN VARFAJ	Punoi: Grupi i punës sipas Urdhërtit nr.79, datë 20.02.2020
---	--	--	---	--

HARTA E STACIONEVE TE PLAZHEVE NE PLAZHIN E RRASHBULLIT me koordinata x = 375146.6, y = 4571493.0 dhe x - 375893.9, y = 4569375.4

SIPAS VKM Nr. 171 datë 27.03.2019 PËR MIRATIMIN E RREGULLORES "PËR KUSHTET DHE KRITERET E USHTRIMIT TE VEPRIMTARISE SE STACIONIT TE PLAZHIT"



F\_A3  
SH 1:1000



KËSHILLI BASHKIAK Durrës

KRYETAR  
ANI DYRMISHI

PËR MINISTRINË E TURIZMIT

BUJANA TOROMANI

PËR DREJTORINË E  
PËRGJITHSHME DETARE

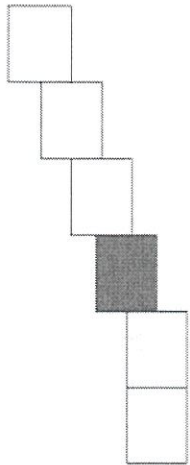
TAULANT ALLKA

BASHKIA Durrës

ZV.KRYETAR

ZHULJEN VARFAJ

Punoi:  
Grupi i punës  
sipas Urdhërit nr.79,  
datë 20.02.2020



F\_A3  
SH 1 : 1000



KËSHILLI BASHKIAK DURRËS

KRYETAR  
ANI DYRMISHI

PËR MINISTRINË E TURIZMIT

BUJANA TOROMANI

PËR DREJTORINË E  
PËRGJITHSHME DETARE

TAULANT ALLKA

BASHKIA DURRËS  
ZV. KRYETAR

ZHULJEN VARFAJ

Punoi:  
Grupi i punës  
sipas Urdhërit nr.79,  
datë 20.02.2020

HARTA E STACIONEVE TE PLAZHEVE NE PLAZHIN E RRASHBULLIT me koordinata x = 375146.6, y = 4571493.0 dhe x - 375893.9, y = 4569375.4

SIPAS VKM Nr. 171 datë 27.03.2019 PËR MIRATIMIN E RREGULLORES "PËR KUSHTET DHE KRITERET E USHTRIMIT TË VEPRIMTARISE SË STACIONIT TË PLAZHIT"

Vendbazim



F. A3  
SH 1:1000



KËSHILLI BASHKIAK DËRRËS  
KRYETAR  
ANI DYRMISHI

PËR MINISTRINË E TURIZMIT  
BUJANA TOROMANI

PËR DREJTORINË E  
PËRGJITHSHME DETARE  
TAULANT ALLKA

BASHKIA DËRRËS  
ZV. KRYETAR  
ZHULJEN VARFAJ

Punoi:  
Grupi i punës  
sipas Urdhërit nr.79,  
datë 20.02.2020



F\_A3  
SH 1 : 1000



KËSHILLI BASHKIAK Durrës  
KRYETAR  
ANI DYRMISHI

PËR MINISTRINË E TURIZMIT  
BUJANA TOROMANI

PËR DREJTORINË E  
PËRGJITHSHME DETARE  
TAULANT ALLKA

BASHKIA Durrës  
ZV. KRYETAR  
ZHULJEN VARFAJ

Punoi:  
Grupi i punës  
sipas Urdhërit nr.79,  
datë 20.02.2020