



REPUBLIKA E SHQIPËRISË
BASHKIA DURRËS
KËSHILLI BASHKIAK

VENDIM

Nr. 135, datë 27.07.2023

PËR MIRATIMIN E KËRKESËS PËR TRANSFERIMIN NË PRONËSI TË BASHKISË DURRËS, TË PRONËS SË PALUAJTSHME ME NUMËR PASURIE 36, ZK 8517; NR. 37, ZK 8517, NR. 338/2, ZK 8517, DHE NR. 338/1, ZK 8517, QË DO TË PËRDOREN NË FUSHËN E INFRASTRUKTURËS DHE SHËRBIMEVE PUBLIKE, DHE PËR REALIZIMIN E FUNKSIONEVE APO SHËRBIMEVE TË TJERA NË FUNKSION TË BASHKISË

Në mbështetje të Ligjit nr. 139/2015, “Për vetëqeverisjen vendore”, të ndryshuar, Ligjit nr. 8743, datë 22.02.2001, “Për pronat e paluajtshme të shtetit”, të ndryshuar, nenit 3, të Ligjit nr. 8744, datë 22.02.2001, “Për transferimin e pronave të paluajtshme publike të shtetit në njësitë e qeverisjes vendore”, të ndryshuar, Vendimit nr. 500, datë 14.08.2001, të Këshillit të Ministrave, “Për inventarizimin e pronave të paluajtshme shtetërore dhe transferimin e pronave në njësitë e qeverisjes vendore”, të ndryshuar, Udhëzimit nr. 15, datë 30.6.2003, të Ministrit të Pushtetit Vendor dhe Decentralizimit, “Për mënyrën e paraqitjes nga njësitë e qeverisjes vendore të kërkesave për transferimin në pronësi të tyre të pronave të paluajtshme publike”, sipas relacionit të përgatitur nga Drejtoria e Projekteve dhe Infrastrukturës Vendore, Drejtoria e Shërbimeve dhe Punëve Publike dhe Drejtoria Ligjore, me propozim të Kryetarit të Bashkisë,

KËSHILLI BASHKIAK
V E N D O S I :



1. Miratimin e kërkesës për transferim në pronësi të Bashkisë Durrës, të pronës së paluajtshme me numër pasurie 36, ZK 8517; nr. 37, ZK 8517, nr. 338/2, ZK 8517 dhe nr. 338/1, ZK 8517, që do të përdoren në fushën e infrastrukturës dhe shërbimeve publike, dhe për realizimin e

funksioneve apo shërbimeve të tjera në funksion të bashkisë, sipas formularit për inventarizimin e pronave shtetërore dhe planrilevimit të pronës bashkëlidhur dhe janë pjesë përbërëse e këtij vendimi.

2. Ngarkohet Drejtoria Ligjore (Sektori i Pronave Publike dhe Menaxhimit të Aseteve) për ndjekjen e procedurave të mëtejshme ligjore nëpërmjet Agjencisë Shtetërore të Kadastrës, kjo në zbatim të Ligjit nr. 111/2018, “Për kadastrën”, Ligjit nr. 8744, datë 22.02.2001, “Për transferimin e pronave të paluajtshme publike të shtetit në njësitë e qeverisjes vendore”, i ndryshuar dhe VKM-së nr. 500, datë 14.8.2001, “Për inventarizimin e pronave të paluajtshme shtetërore dhe transferimin e pronave në njësitë e qeverisjes vendore”, i ndryshuar.

Ky vendim hyn në fuqi sipas përcaktimeve të nenit 55, pika 6, të Ligjit Nr.139/2015, “Për vetëqeverisjen vendore”, i ndryshuar.

KRYETARI KËSHILLIT BASHKIAK
Agji Dyrmishi



U shpall sot me datë 28.07.2023



Lidhja 1
Bashkia Durrës, Njësia Durrës

Numri rendor i pronës në listën e inventarit	Fusha e përdorimit të pronës	Lloji i transferimit
1	Prona që do të përdoren në fushën e infrastrukturës dhe shërbimeve publike, si dhe për realizimin e funksioneve apo shërbimeve të tjera në funksion të bashkisë	Në pronësi
2	Prona që do të përdoren në fushën e infrastrukturës dhe shërbimeve publike, si dhe për realizimin e funksioneve apo shërbimeve të tjera në funksion të bashkisë	Në pronësi
3	Prona që do të përdoren në fushën e infrastrukturës dhe shërbimeve publike, si dhe për realizimin e funksioneve apo shërbimeve të tjera në funksion të bashkisë	Në pronësi
4	Prona që do të përdoren në fushën e infrastrukturës dhe shërbimeve publike, si dhe për realizimin e funksioneve apo shërbimeve të tjera në funksion të bashkisë	Në pronësi



1. FORMULAR PER INVENTARIZIMIN E PRONAVE TE PALUAJTSHME SHTETERORE

(Per inventarizimin e pronave te veçanta)

Identifikoi:

Fajlon Zeqiri (Specialist) *[Signature]* Ervis Bahiti (Specialist) *[Signature]*
 (emri, mbiemri, pozicioni zyrtar) (emri, mbiemri, pozicioni zyrtar)


Pranvera Gagani (Pergj.Sek.Pronave) *[Signature]*
 (emri, mbiemri, pozicioni zyrtar)

Supervizoi:

Elio Jani
 (emri, mbiemri, pozicioni zyrtar)

Aprovoi:

Emiriana Sako
 (emri, mbiemri, pozicioni zyrtar)



REPUBLICA E SHQIPERISE
 BASHKIA DURRES

Bashkia / Komuna : Durres

Fusha e perdorimit te Prones: Pona qe perdoren ne fushen e infrastruktures dhe sherbimeve publike , si dhe per realizimin e funksioneve apo sherbimeve te tjera ne funksion te Bashkise

Nr. Rend.	A			B			C			Te dhena te tjera (Shenime te veçanta)
	Zona Kadastr. & Indeksi i Hartes	Nr. Pasurise	Lloji i Prones	Emri i Prones Adresa	Sip. Totalje e Prones (m2)	Nga Sip. Totale: Sa Ndertese (m2)	Funksioni per te cilin perdoret Prona	Institucioni / Enti me pergjegjesi administrative	Institucioni / Enti perdores Statusi juridik i perdorimit	
1	2	3	4	5	6	7	8	9	10	11
1	8517 K-34-87-(239-A)		Truall	ECO Park Bashkia Durres	145994 m2		Per realizimin e sherbimeve ne funks. Te Bashkise	Bashkia Durres	Bashkia Durres	Kjo pasuri perfishin pasurite (36, 338/2, 338/1, 37)
		36	"		73282 m2		"	"	"	Pasuria 36 me sip 73282 m2
		338/2	"		1814 m2		"	"	"	Pasuria 338/2 me sip 1814 m2
		338/1	"		1959 m2		"	"	"	Pasuria 338/1 me sip 1959m2
		37	"		68939 m2		"	"	"	Pasuria 37 me sip 68939 m2



PLAN RILEVIMI PER PUNIME KADASTRALE

PRONARI SHTET

DATE 23/06/2023

QELIMI PER REGJISTRIM

QENDRODHJA

BA SHKIA DURRES

DVASHK/ZVASHK DURRES

ZONA KADASTRALE 8517

NUMRI PASURISE 35.17.1239.1

INDEX HARTES

TE DHENAT E PASURISE

LLOJI PASURISE TRUALL

SIP.PASURISE=145994 m2

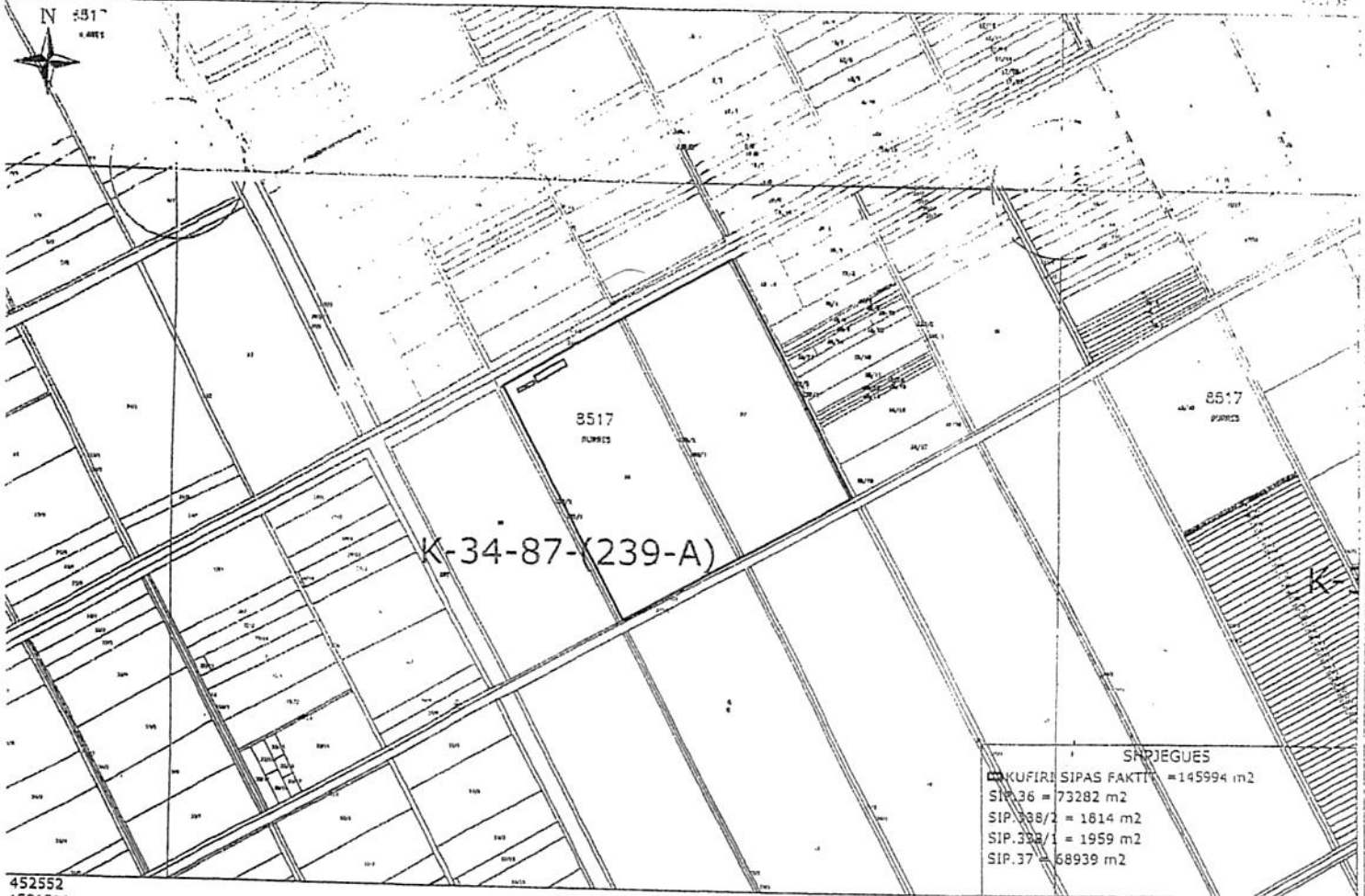
SUPERFAQE GJURMES NDERTIMIT = m2

NUMRI KATJEVE

NUMRI FENESTRE

X 452552
Y 4582553

KORNIZA REFERUESE GJEODEZIKE SHQIPTARE



SHPIEGUES

KUFIRI SIPAS FAKTIT	= 145994 m2
SIP.36	= 73282 m2
SIP.338/2	= 1814 m2
SIP.338/1	= 1959 m2
SIP.37	= 68939 m2

452552
4581311

SH 1:2500

X 454559
Y 4581311

Nr.	ORIENTIMI	PERDORIMI	TIPI KUFIRIT	KUFITARI	ID/NIPT	SHENIME TE REALIZUESIT
1	V			344/3		
2	J			332/1		
3	L			339/2		
4	P			337/1		

REALIZOI PER BASHKINE DURRES

UNOJ: FATON ZEQIRI
ERVIS BAHITI

IRGJEGJES SEKTORI PRONAVE: PRANVERA GAGANI
ENSHKRIMI

REJTORIA LIGJORE: ELDO JANI
ENSHKRIMI

IYETAR: EMIRJANA SAKO
ENSHKRIMI



TEKNOLOGJIA E MATJEVE:

Kode per teknologjine e matjeve: T-Terren; Z-Zyre; O-Ortofoto; G-GPS; S-Station Total; D-Matje Distancash;

PERCAKTIMI KUFIRIT: KP;HK.


Kode per percaktimin e kufirit: P-Përfaqësues i Pronarve; K-Kufitarët të Gjithë; KP-Kufitarët Pjesërisht; PB-Përfaqësues Bashkle, HK-Harta Kadastrale;

SHENIME TE VECANTA:

PRONARI/BASHKEPRONARET-DEKLARIM MBI MARREDHENIET ME KUFITARET

EMRI _____
NENSHKRIMI _____





REPUBLIKA E SHQIPËRISË
PREFEKTI I QARKUT DURRËS

Nr. 525/162 prot.

Durrës, më 31.07.2023

Lënda: Verifikim i ligjshmërisë së aktit

KËSHILLIT BASHKIAK
DURRËS

KRYETARIT TË BASHKISË
DURRËS

Verifikova ligjshmërinë e Vendimit të Këshillit Bashkiak Durrës Nr. 135 datë 27.07.2023 “Për miratimin e kërkesës për transferimin në pronësi të bashkisë Durrës, të pronës së paluajtshme me numër pasurie 36, zk 8517; nr. 37, zk 8517, nr. 338/2, zk 8517, dhe nr. 338/1, zk 8517, që do të përdoren nëfushën e infrastrukturës dhe shërbimeve publike, dhe për realizimin e funksioneve apo shërbimeve të tjera në funksion të bashkisë.

E gjej atë të bazuar në ligj dhe në bazë të kompetencave që me jep Ligji Nr.107/2016 “Për Prefektin e Qarkut”, e konfirmoj bazueshmërinë ligjore të tij.
Duke ju falenderuar për bashkëpunimin.

PREFEKTI

EMILJAN JANI

