



**REPUBLIKA E SHQIPËRISË**  
**BASHKIA DURRËS**  
**KËSHILLI BASHKIAK**

**VENDIM**

Nr. 27, datë 28.04.2022

**PËR**  
**MIRATIMIN E PLANIT TË MASAVE PËR PARANDALIMIN DHE MENAXHIMIN E**  
**ZJARREVE NË PYJE DHE KULLOTA TË BASHKISË DURRËS PËR VITIN 2022**

Në zbatim të Ligjit nr. 139/2015, datë 17.12.2015 “Për vetëqeverisjen vendore”, i ndryshuar, Ligjit 57/2020 “Për pyjet”, Ligjit Nr. 152/2015 “Për shërbimin e mbrojtjes nga zjarri dhe shpëtimin”, Ligjit nr. 45/2019, datë 18.7.2019 “Për Mbrojtjen Civile”, VKM-së nr. 288, datë 27.06.2002, “Për përcaktimin dhe marjen e masave kundër zjarrit dhe shpëtimin në objektet me rëndësi ekonomike dhe shtetërore”, VKM-së nr. 290, datë 30.04.2004 “Për miratimin e strategjisë kombëtare të menaxhimit të zjarreve në pyje dhe kullota”, VKM-së nr.835, datë 03.12.2004 “Për miratimin e planit kombëtar të emergjencave civile”, VKM-së nr.1080, datë 22.12.2010 “Mbi rregullat për parandalimin dhe shuarjen e zjarreve në pyje dhe kullota”, VKM-së nr. 433, datë 08.06.2016 “Për transferimin në pronësi të bashkive të pyjeve dhe të kullotave publike, sipas listave të inventarit dhe aktualisht në administrim të Bashkisë Durrës” e ndryshuar me VKM-në nr. 134, datë 03.03.2021, Urdhërit nr.106, datë 03.03.2022” Për një ndryshim në urdhërin nr. 325, datë 15.06.2021 “Për ngritjen e Komisionit të Mbrojtjes Civile” në bashkinë Durrës dhe sipas relacionit të përgatitur nga Sektori i Administrimit të Pyjeve në bashkinë Durrës, me propozim të Kryetares së Bashkisë,

**KËSHILLI BASHKIAK**  
**V E N D O S I :**

1. Miratimin e planit të masave për parandalimin dhe menaxhimin e zjarreve në pyje dhe kullota të bashkisë Durrës për vitin 2022, sipas dokumentacionit bashkëlidhur miratuar nga titullari i institucionit.

2. Ngarkohen për zbatimin e këtij vendimi Sektori i Administrimit të Pyjeve, Sektori i Mbrojtjes Civile, Drejtoria e Mbrojtjes nga Zjarri dhe Shpëtimi (MZSH) pranë bashkisë Durrës, Komisioni i Mbrojtjes Civile, Sektori i Bujqësisë dhe Njësitë Administrative.

Ky vendim hyn në fuqi sipas përcaktimeve të nenit 55, pika 6, të Ligjit Nr.139/2015, “Për vetëqeverisjen vendore”, i ndryshuar.

**KRYETARI KËSHILLIT BASHKIAK**

**Ani Dyrmishi**



**U shpall sot me datë 29.04.2022**




REPUBLIKA E SHQIPËRISË  
BASHKIA DURRËS  
DREJTORIA LIGJORE  
SEKTORI I PYJEVE DHE KULLOTAVE

Nr. 1273 / 3 prot

Durrës, më 07 . 4 2022



MIRATOI  
KRYETAR  
Emiriana Sako



PLANI I MASAVE PËR PARANDALIMIN DHE MENAXHIMIN E ZJARREVE  
NË PYJET, KULLOTAT TË BASHKISË DURRËS

VITI 2022

## PLANI I MANAXHIMIT TË ZJARREVE NË PYJE DHE KULLOTA PËR VITIN 2022.

### **Baza ligjore.**

Bashkia Durrës në zbatim të Ligjit 57/2020 “Për pyjet” neni 30, pika 3. 4. 5, 6, Ligji nr. 45/2019 datë 18.7.2019 “Për Mbrojtjen Civile”, ligjit Nr. 152/2015, datë 21.12.2015 “Për sherbimin e mbrojtjes nga zjarri dhe shpëtimin”, VKM -së nr. 288, datë 27.06.2002, “Për përcaktimin dhe marjen e masave kundër zjarrit dhe shpëtimin në objektet me rëndësi ekonomike dhe shtetërore”, VKM -së nr. 290, datë 30.04.2004 “Për miratimin e strategjisë kombëtare të menaxhimit të zjarreve në pyje dhe kullota”, VKM -së nr.835, datë 03.12.2004 “Për miratimin e planit kombëtar të emergjencave civile”, VKM-së nr.1080, datë 22.12.2010 “Mbi rregullat për parandalimin dhe shuarjen e zjarreve në pyje dhe kullota”, VKM -së nr. 433, Date 08.06.2016 “Për transferimin në pronësi të Bashkive të Pyjeve dhe të kullotave publike , sipas listave të inventarit dhe aktualisht në administrim të Bashkisë Durrës” e ndryshuar me VKM-në nr. 134 datë 03.03.2021, Urdhërit nr.106, datë 03.03.2022 të Kryetarit të Bashkisë Durrës për përditësimin e anëtarëve të Komisionit të Mbrojtjes Civile, si dhe në aktet e tjera ligjore dhe nënligjore dhe shuarjen në kohë të zjarreve të mundshme në pyje e kullota dhe përballimin e situatave emergjente, si dhe te planit te masave të Bashkisë Durrës, hartohet ky plan menaxhimi si vijon:

Hartimi i këtij plani menaxhimi për zjarret në pyje e kullota ka për qëllim inspektimin, parandalimin, shuarjen e zjarreve, mbrojtjen e jetës së njerëzve, të gjësë së gjallë,si dhe zvogëlimin e riskut kur ndodhin këto zjarre.Origjina e këtyre zjarreve mund të vijnë nga shkaqe natyrore, si dhe nga ato të shkaktuara nga dora e njeriut. Zjarret si fenomen përshkruhen si fatkeqësi natyrore pasi ndikojnë në jetën e përditëshme të njerëzve, gjënë e gjallë, pronën, mjedis etj. Në kuadrin e transferimit të pyjeve dhe kullotave Bashkive sektori i pyjeve harton këtë plan të menaxhimit të zjarreve në pyje dhe kullota për vitin 2022 duke u bazuar dhe në analizen e shkaqeve te zjarreve si dhe në faktorët që influencojnë në shkaktimin dhe përhapjen e zjarreve në territorin e Bashkisë. Bashkia jonë ka një reliev fushor dhe kodrinor, pyjet në territorin e bashkisë tonë janë pyje të ulët, kryesisht cungishte e shkurre dhe shtrihen në zonën kodrinore. Pyjet e kullotat e Bashkisë vende vende dhe kulloten kjo do të thotë se rreziku nga zjarret është i pranishëm në çdo moment. E gjithë zona që përfshihet brenda territorit administrativ të Bashkisë është një rrezik për rënien e zjarreve në pyje dhe kullota.

### **1.Për menaxhimin e zjarreve në pyje dhe kullota u përcaktuan:**

Parcelat pyjore dhe kullosore me rrezikshmëri zjarri të lartë si dhe periudhat e rënies së zjarreve në fondin pyjor e kullosor që administrojnë Bashkia Durrës, duke patur parasysh përvojën e viteve të mëparme, zonat që paraqesin rrezik zjarri janë :

#### **Njësia Administrative Ishëm.**

#### **Përfshin ekonomitë pyjore Rrotull, Koder – Reke, dhe Kuraten.**

Objektet kryesore të kesaj zone që rrezikohen nga zjarri janë:

- Kepi i Rodonit parcelat nr. 1 - 7 ekonomia pyjore Rrotull dhe 77 - 85 ekonomia pyjore Kodër - Rekë.
- Drrac - Shetaj, parcelat nr.8 - 17 ekonomia pyjore Rrotull dhe 60 - 76 ekonomia pyjore Kodër - Rekë.

- Fushë Drrac- Shënpletër, parcelat 66 - 70 dhe 18 - 36, ekonomia pyjore Rrotull.
- Ishëm,Likmetaj,Kërtushaj parcelat me pishë me nr. 1 deri 22, ekonomia pyjore Kodër – Rekë.
- Kuratën - Senavdi ( parcelat me nr 24 deri ne 34) ekonomia pyjore Kuratën .
- Ndërhyhet me mjete zjarrfikëse në objektin Shënpletër ( parcelat me pishë ) dhe ka burime uji.

Në objekte të tjera ndërhyhet me zjarrfikëse pjesërisht vetëm në afërsi të fshatrave .  
 Periudha e rënies së zjarreve në këto objekte rrezikon nga 15 Qershori deri më 15 Shtator.

Pavarsisht nga përcaktimi i kohës së rënies së zjarreve në objekte të mësipërme, nuk përjashtohet mundësia e shfaqjes së tyre dhe në periudhe kohe tjetër, gjithmonë në varësi të kushteve atmosferike.

### **Njësia Administrative Manëz.**

#### **Përfshin 1 (një), ekonomi pyjore , Kodër -Lac.**

Objektet kryesore të kësaj zone që rrezikohen nga zjarri janë:

- Objekti,Kodër-Lac parcelat 19 - 20, dhe 25 deri 30 dhe në këtë objekt nuk ndërhyhet me mjete zjarrfikëse për mungesë të rrjetit rrugor.
- Objekti,Gryka e Shkallës - Gryka e Minierës parcelat 32 - 49, ndërhyhet pjesërisht me mjete zjarrfikëse vetëm në afërsi të fshatrave.
- Objekti,Gryka e Tarinit Parcelat 8 - 16 ku nuk ndërhyhet me zjarrfikëse pasi nuk ka rrjet rrugor.

Në këtë zonë ka shumë objekte me rrezikshmëri zjarri, kjo dhe nga përvoja e viteve të mëparshme.

### **Njësia Administrative Sukth.**

#### **Përfshin 1 (një), ekonomi pyjore Rrushkull.**

Objektet kryesore te kësaj zone që rrezikohen nga zjarri janë:

Objektet me rrezikshmëri zjarri janë parcelat nr.36, 37, 38, 39, ndërhyhet me zjarrfikëse dhe ka burime uji.

### **Njësia Administrative Katund i Ri.**

#### **Përfshin një pjesë të ekonomisë pyjore Shijak - Maminas.**

Objektet kryesore te kësaj zone që rrezikohen nga zjarri janë:

Bisht - Kamëz,veçanërisht objekti i kashtës së kënetës zonë turistike. Zjarri në këtë objekt rrezikon në periudhën Qershor- Shtator. Është e mundur të ndërhyhet me mjete zjarrfikëse, dhe ka burime uji.Gjithashtu për këtë zonë rrezikshmëri zjarri ka dhe në objektin Bisht- Kamëz, parcelat me pishë ku zjarri rrezikon në periudhën Qershor - Shtator ( zone Turistike ).



## **Njësia Administrative Rrashbull**

### **Përfshin një pjesë të ekonomisë pyjore Shijak – Maminas.**

Objektet kryesore të kesaj zone që rrezikohen nga zjarri janë:

Parcelat 9/b, 9/c, 16, 26/a, 27, 28/a, 28/b janë parcela me rrezikshmëri zjarri dhe pjesërisht ndërhyhet me mjete zjarrfikëse. Burime uji nuk ka. Problem për zjarret në pyje është dhe objekti i Currilave, por shtojmë këtu dhe pjesën Kallmit në Durrës që nga përvoja e viteve të kaluara ka patur rrezik zjarri dhe shfaqje zjarri, dhe ketu ndërhyhet me mjete zjarrfikëse si dhe ka burime uji.

### **Njësia Administrative Nr.1**

Përfshin pjesën me problem për zjarret në kodrën e Currilave dhe ketu ndërhyhet me mjete zjarrfikëse si dhe ka burime uji.

### **Njësia Administrative Nr.4**

Përfshin pjesën Kallmit në Durrës që nga përvoja e viteve të kaluara ka patur rrezik zjarri dhe shfaqje zjarri, dhe ketu ndërhyhet me mjete zjarrfikëse si dhe ka burime uji.

## **2. Masat dhe aktivitetet që do të merren për parandalimin e zjarreve n pyje dhe kullota .**

Masat që merr Bashkia Durres, Sektori Pyjor per mbrojtjen e pyjeve nga zjarri jane:

- Kordinim me Komisionin e Mbrojtjes Civile në Bashkinë e Durrësit si dhe me Sektorin e Mbrojtjes Civile, pranë Drejtorisë Shërbimeve për situatat emergjente si zjarre që përfshijnë fondin pyjor
- Kordinim me Sektorin e Bujqësisë në situatat e zjarreve në sipërfaqe bujqësore.
- Ngritja e sistemit të vrojtimit sinjalizimit, me vrojtues zjarri sipas afateve të përcaktuara në aktet ligjore.
- Ngritja e njësive vullnetare të shuarjes së zjarreve në bazë fshatrash, njësie e bashkie.
- Sensibilizimi i opinionit publik me vendosje posterash të M.N.Z si dhe takime të vazhdueshme me komunitetin, pushtetin vendor, sensibilizim në media të shkruar dhe vizive lokale.
- Sensibilizimi i bletarrëve si dhe bujqërve për ndalimin e praktikave të tymosjes së bletëve si dhe djegies së stërnishteve.
- Ndalimi i çdo praktike zjarri në largësi 200 – 300 m ndezja e zjarreve në pyje e kullota ose jashtë tyre.
- Ngritja e pikave të vrojtimit dhe paisja me baze materiale të tyre si lopata, kazma, shata, kallo ferrash etj.
- Efektiviteti në një shkallë më të lartë të telefonise celulare .Hartimi i një skeme lajmërimi për cdo njësi të qeverisjes vendore.

## **3. Situatat emergjente dhe mbledhja e Komisionit të Mbrojtjes Civile, në nivel vendor dhe të Prefekturës**

K.M.C. në nivel vendor, në fillim të sezonit të thatësirave si dhe të sezonit të verës me ngritjen e temperaturave të larta kryhen mbledhjen e rradhës. Kjo mbledhje kërkohet me iniciativën e Sektorit të Pyjeve. Sektori i Mbrojtjes Civile luan rolin e sekretarit teknik.

Mbledhja kryesohet nga kryetari i bashkisë Durrës në të cilën diskutohen masat e marra për parandalimin dhe mbrojtjen e pyjeve. Ky lloj aktivitet është në kushte të zakonshme dhe vjetore. Në rastet e zjarreve dhe eskalimit të situatave, KMC mblidhet duke diskutuar për situatën në vend. Në mbledhje marrin pjesë të gjitha strukturat pjesmarrëse.

K.M.C. në nivel Prefekturë mblidhet me kërkesë të Prefektit të qarkut Durrës në të cilën marrin pjesë të gjitha bashkitë e Prefekturës, Policia, Mzsh-të apo institucionet e ndryshme qendrore dhe vendore. Diskutohen masat e marra si dhe detyrimet ligjore për secilin aktor. Kërkesat për bashkpunime apo situata eskalimit të fatkeqësive në rastin konkret zjarreve në bashkitë.

#### **4. Identifikimi i mjeteve, paisjeve dhe burimeve njerëzore që mund të vihen në dispozicion, për luftën kundër zjarreve në pyje dhe mënyrën e aktivizimit të tyre.**

Në rast të shfaqes së zjarreve në pyje e kullota do të shfrytëzohet i gjithë personeli pyjor dhe shërbimi civil i njësive administrative për izolimin dhe shuarjen e zjarreve në pyje e kullota.

Do të kërkohet ndërhyrje M.Z.Sh-së që të vejë në dispozicion mjetet zjarrfikëse së bashku me efektivin e saj si dhe M.C.R (emergjencave civile). Do të shfrytëzohen të gjitha institucionet si shkolla, reparte ushtarake, të cilat janë një burim i madh njerëzor për shuarjen e zjarreve në pyje. Një kujdes të veçantë si burim kryesor për M.Z.Sh-në është komuniteti vendas.

#### **5. Përcaktimi i itinerarit që do të ndjekin mjetet dhe burimet njerëzore në zonën pyjore më të rrezikuara nga zjarri sidomos për parqet kombëtare dhe zonat e mbrojtura.**

Bashkia Durrës, Sektori Pyjor në planin ose programin e punës së sajë përcakton qartë organizimin e saj si në zbatimin e skemës së lajmërimit ashtu dhe në organizimin e shuarjes së zjarrit. Zonat e mbrojtura do të përgjigjen për mbrojtjen e pyjeve të kësaj zone ngazjarri. Itinerari i lëvizjes së mjeteve dhe burimeve njerëzore përkrahjen e saj e ka nga institucioni ku bëhet fjalë për bashkëpunim institucional dhe nga fshati. Ky itinerar i lëvizjes së mjeteve dhe burimeve njerëzore do të jetë gjithmonë në bazë të konfiguracionit të terrenit. Për zonën pyjore të Rrushkullit si zonë e mbrojtur të ngrihet sistemi i vrojtimit- sinjalizimit si dhe të merren të gjitha masat e duhura për këtë problem.

#### **6. Masat Teknike për parandalimin e zjarreve, operacionet silvio-kulturale dhe ato të mirembajtjes për kontrollin e sasisë dhe gjendjes së vegjetacionit .**

Ndër masat e duhura për parandalimin e zjarreve në pyje dhe kullota kërkohen investime në drejtim të pastrimit në të dy anet e rrugëve kryesore dhe ato sekondare që ndodhen në brendësi të fondit pyjor. Gjithashtu të shikohet mundësia e mirembajtjes me pastrime të koridoreve ekzistuese si dhe të shihet mundësia e çeljes së koridoreve të reja dhe ndërhyrja me pastrime anës rrugëve dhe të parcelave pyjore.

#### **7. Aktivitetet e trajnimit dhe informimit të publikut për dëmet që shkaktojnë zjarret me mediat vizive dhe të shkruara në nivel lokal.**

Bashkia Durrës, Sektori Pyjor të zhvillojë një seminar me pjesëmarrjen e strukturave përkatëse të M.Z.Sh.-së dhe M.C.R ( Emergjencat civile ) për sensibilizimin e strukturave përkatëse për rëndësinë e madhe që kanë mbrojtja e pyjeve nga zjarret. Ky seminar të pasqyrohet dhe në media lokale vizive dhe të shkruar, kjo vjen dhe nga përvoja e viteve të kaluara. Here pas here do të shihet mundësia e kronikave televizive si dhe artikujve të shkruar në gazeta lokale apo qendrore për të sensibilizuar opinionin publik. Gjithashtu të bëhen postera të ndryshme ku të pasqyrohet qartë fushata për mbrojtjen e pyjeve nga zjarri, dhe këto të

vendosen nëpër qëndrat e banuara në vendet më të dukshme. Do të merret takim në cdo njësi Administrative për të bere të qartë rëndësinë e madhe që ka mbrojtja e Pyjeve nga zjarri.

#### **8. Plani i detajuar i nevojave financiare për përballimin e sezonit të zjarreve.**

Për përballimin e sezonit të verës, periudhë kjo që karakterizohet me zjarre në fondin pyjor dhe kullosor duhen fonde të mjaftueshme që ky problem për këtë sezon të jetë nën kontroll të plotë nga sektori pyjor, prandaj kërkohen fonde për :Ngritjen e sistemit të vrojtimit-sinjalizimit me vrojtues zjarri për periudhën 15 Qershor deri më 15 Tetor 2022. Fondi pyjor i Bashkisë së Durrësit është i ndare në 7(shtatë) njësi administrative ku gjënden zona pyjore me rrezikshmëri zjarri në të cilat duhet te punojne jo me pak se 1(një) vrojtues për njësi administrative në fondin pyjor. Për sensibilizimin e opinionit publik nëpërmjet mediave të shkruara dhe asaj vizive, bërjen e posterave të ndryshme për ruajtjen e pyjeve nga zjarri si dhe spote publicitare (logjistike, shpenzime operative , bazë materiale). Për nevoja urgjente të planifikohen fonde për makina të tjera që mund të vihen në dispozicion për transportin e burimeve njerëzore.

#### **9.Struktura e ndërtuar për njoftimin dhe paralajmërimin e hershëm të zjarreve në pyje kullota për vitin 2022.**

Tabelat bashkëngjitur.

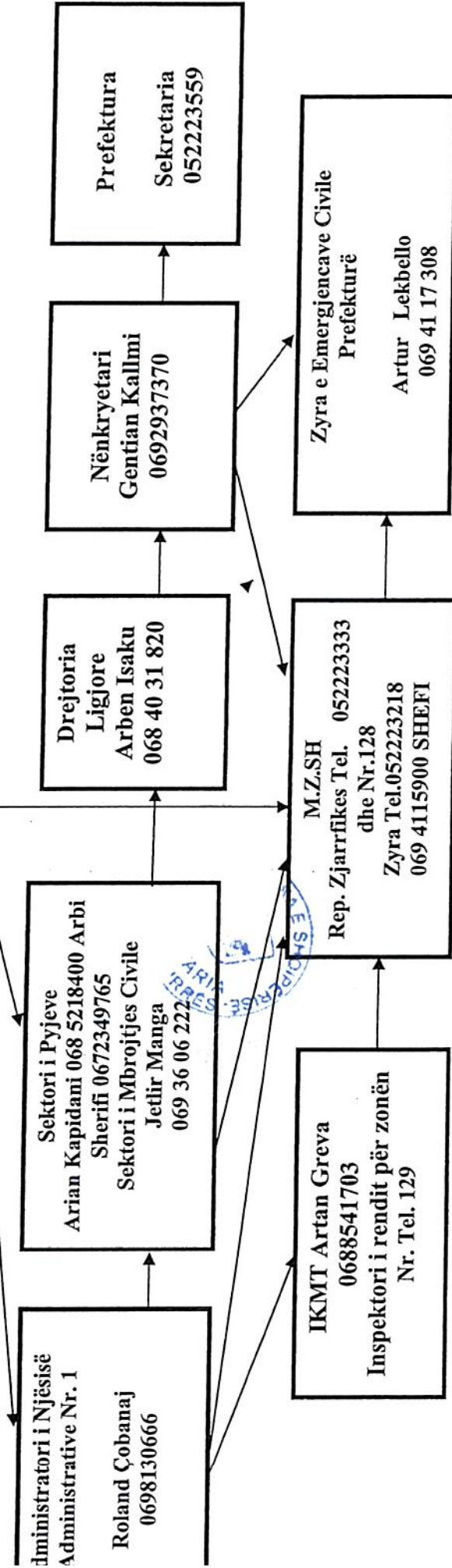




SKEMA E LAJMËRIMIT PËR RASTE ZJARRËSH VITI 2022

**NJËSIA ADMINISTRATIVE NR.1**

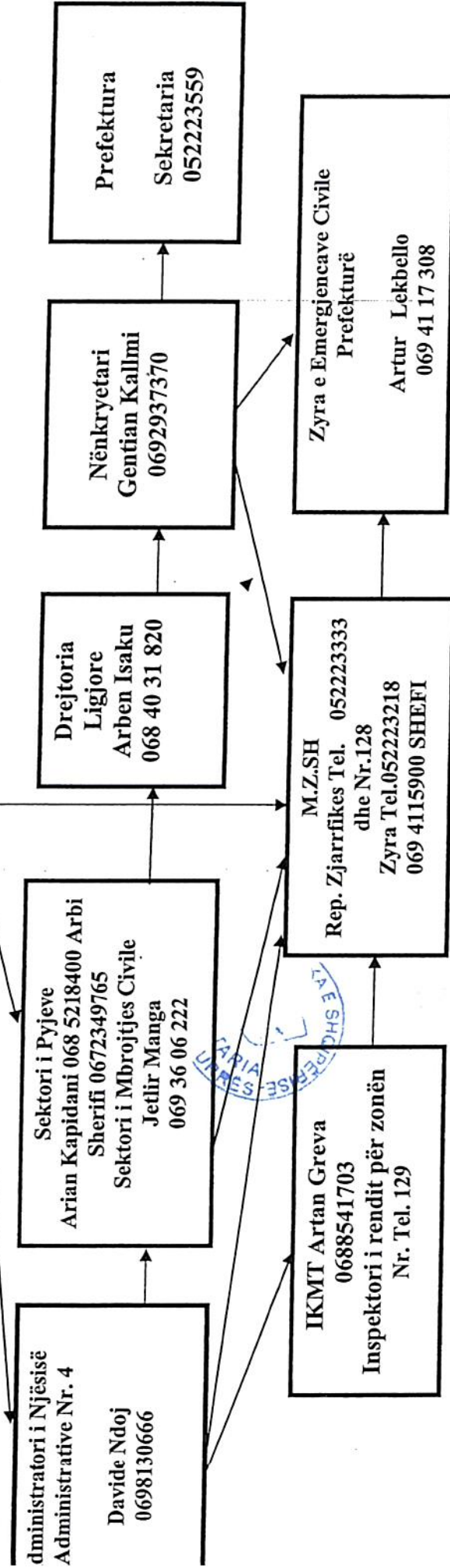
- Njësia Administrative Nr.1
- Skuadrat e fshatrave
- Kryetarët e fshatrave
- Mbrojtja Civile
- Komuniteti



SKEMA E LAJMËRIMIT PËR RASTE ZJARRESH VITI 2022

**NJESIA ADMINISTRATIVE NR. 4**

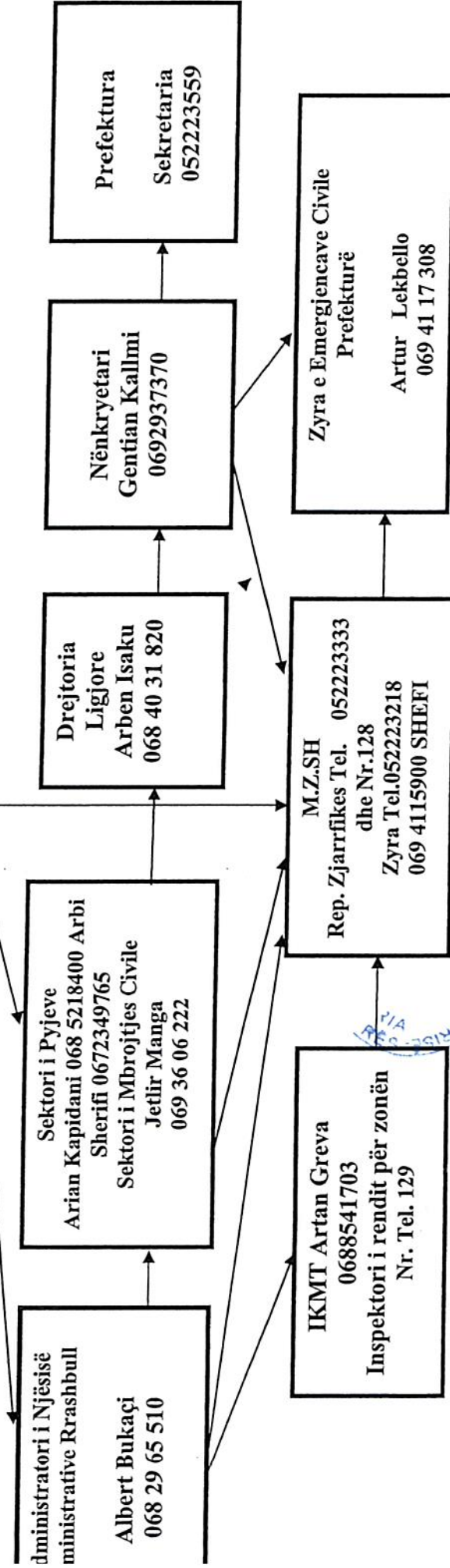
- Njësia Administrative Nr.4
- Skuadrat e fshatrave
- Kryetarët e fshatrave
- Mbrojtja Civile
- Komuniteti



SKEMA E LAJMËRIMIT PËR RASTE ZJARRESH VITI 2022

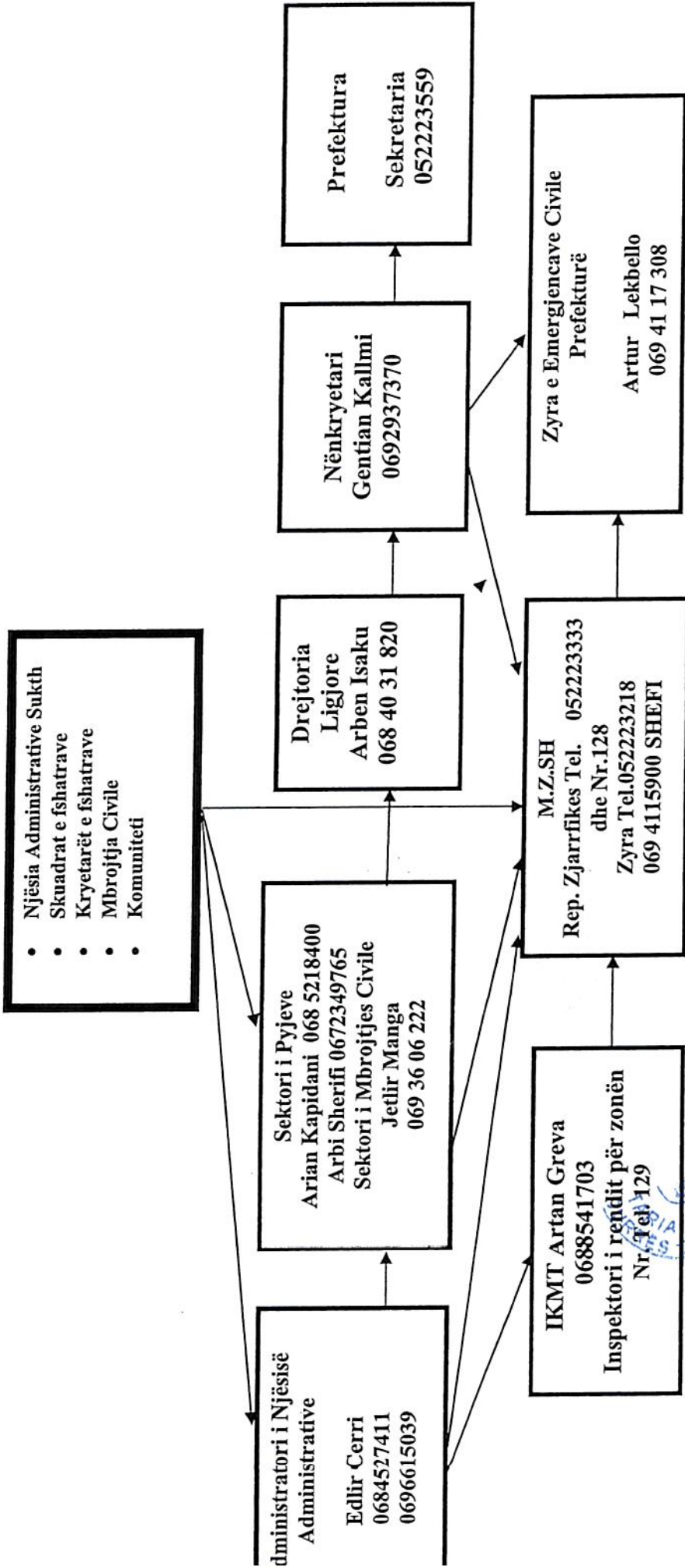
**NJESIA ADMINISTRATIVE RRASHBULL**

- Njësia Administrative Rrashbull
- Skuadrat e fshatrave
- Kryetarët e fshatrave
- Mbrojtja Civile
- Serdi Maksuti, 0698228584
- Behar Xheja 0674783001
- Komuniteti



**SKEMA E LAJMËRIMIT PËR RASTE ZJARRËSH VITI 2022**

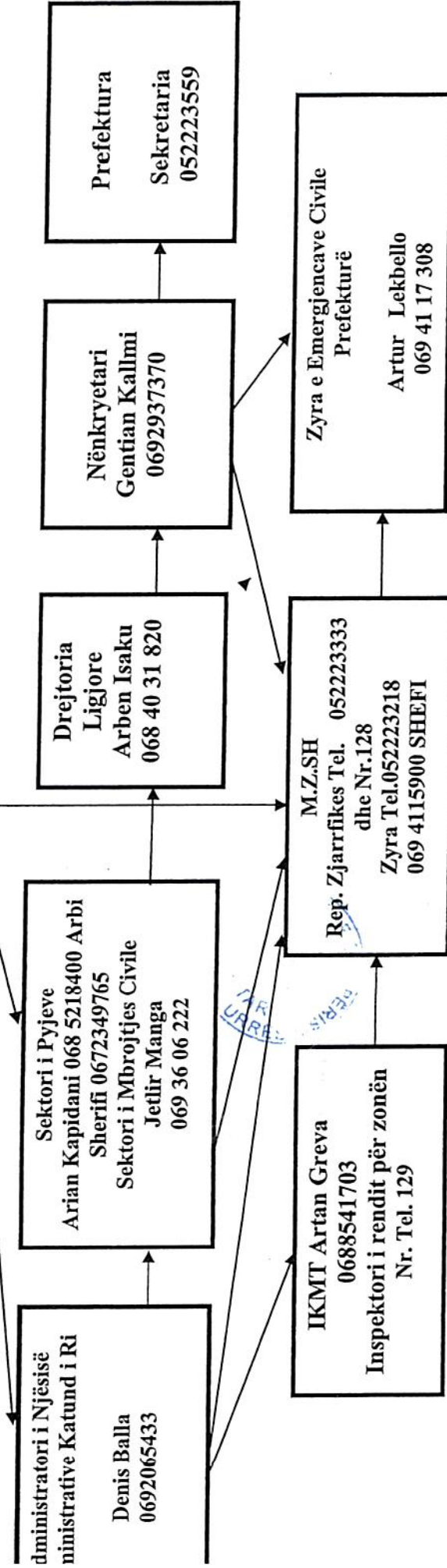
**NJËSIA ADMINISTRATIVE SUKTH**



SKEMA E LAJMËRIMIT PËR RASTE ZJARRESH VITI 2022

**NJESIA ADMINISTRATIVE KATUND I RI**

- Njësia Administrative Katund i ri
- Skuadrat e fshatrave
- Kryetarët e fshatrave
- Mbrojtja Civile
- Komuniteti



SKEMA E LAJMËRIMIT PËR RASTE ZJARRESH VITI 2022

**NJESIA ADMINISTRATIVE MANËZ**

- Njësia Administrative Manëz
- Skuadrat e fshatrave
- Kryetarët e fshatrave
- Mbrojtja Civile
- Ilir Beqa, Cel.0673577771
- Fabian Kurti, Cel.069 9226998
- Komuniteti

Administratori i Njesisë  
Administrative Manëz  
Muharrem Sula  
067 269 3422  
068 202 0316

Sektori i Pyjeve  
Arian Kapidani 068 5218400  
Arbi Sherifi 0672349765  
Sektori i Mbrojtjes Civile  
Jethir Manga  
069 36 06 222

Drejtoria  
Ligjore  
Arben Isaku  
068 40 31 820

Nënkryetari  
Gentian Kallmi  
0692937370

Prefektura  
Sekretaria  
052223559

IKMT Artan Greva  
0688541703  
Inspektori i rendit për zonën  
Nr. Tel. 129

M.Z.SH  
Rep. Zjarrfikës Tel. 052223333  
dhe Nr.128  
Zyra Tel.052223218  
069 4115900 SHEFI

Zyra e Emergjencave Civile  
Prefekturë  
Artur Lekbello  
069 41 17 308

**SKEMA E LAJMËRIMIT PËR RASTE ZJARRESH VITI 2022**

**NJESIA ADMINISTRATIVE ISHËM**

- Njësia Administrative Ishëm
  - Skuadrat e fshatrave
  - Kryetarët e fshatrave
  - Mbrojtja Civile
  - Komuniteti
- Sali Doda Cel. 0682369898  
Ramazan Sula Cel 0692733332

Administratori i Njesisë  
Administrative  
Ishëm  
Kadri Gjyli  
0684882979  
069 21 11 600

Sektori i Pyjeve  
Arian Kapidani 068 5218400  
Arbi Sherifi 0672349765  
Sektori i Mbrojtjes Civile  
Jedlir Manga  
069 36 06 222

Drejtoria  
Ligjore  
Arben Isaku  
068 40 31 820

Nënkryetari  
Gentian Kallmi  
0692937370

Prefektura  
Sekretaria  
052223559

IKMT Artan Greva  
0688541703  
Inspektori i rendit për zonën  
Nr. Tel. 129

M.Z.SH  
Rep. Zjarrfikës Tel. 052223333  
dhe Nr.128  
Zyra Tel.052223218  
069 4115900 SHEFI

Zyra e Emergjencave Civile  
Prefekturë  
Artur Lekbello  
069 41 17 308





REPUBLIKA E SHQIPËRISË  
PREFEKTI I QARKUT Durrës


Nr. 395 / prot.  
2

Durrës, më 06.05 .2022

Lënda: Verifikim i ligjshmërisë së aktit



KËSHILLIT BASHKIAK  
Durrës



Verifikova ligjshmërinë e Vendimit të Këshillit Bashkiak Durrës Nr.27 datë 28.04.2022 “Për miratimin e planit të masave për parandalimin dhe menaxhimin e zjarreve në pyje dhe kullota të Bashkisë Durrës për vitin 2022”.

E gjej atë të bazuar në ligj dhe në bazë të kompetencave që me jep Ligji Nr.107/2016 “Për Prefektin e Qarkut”, e konfirmoj bazueshmërinë ligjore të tij.

Duke ju falenderuar për bashkëpunimin.

PREFEKTI

EMILJAN JANI

