



**REPUBLIKA E SHQIPËRISË**  
**BASHKIA DURRËS**  
**KËSHILLI BASHKIAK**

**VENDIM**

Nr. 34, datë 12.06.2026

**PËR MIRATIMIN E HARTËS SË VENDQËNDRIMEVE TË MJETEVE LUNDRUESE  
DHE KORRIDOREVE TË LËVIZJES SË TYRE NË TERRITORIN E BASHKISË  
DURRËS**

Në mbështetje të Ligjit nr.139/2015, “Për vetëqeverisjen vendore” i ndryshuar, si dhe Vendimit të Këshillit të Ministrave nr. 649, datë 16.10.2024 “Për miratimin e rregullores “Për kushtet dhe kriteret e ushtrimit të veprimtarisë së stacionit të plazhit”, i ndryshuar sipas relacionit për gatitur nga Drejtoria e Urbanistikës, Planifikimit Urban dhe Zhvillimit të Territorit, me propozim të Kryetarit të Bashkisë,

**KËSHILLI BASHKIAK**  
**VENDOSI:**

1. Miratimin e hartës së vendqëndrimeve të mjeteve lundruese dhe korridoreve të lëvizjes së tyre në territorin e Bashkisë Durrës, sipas dokumentacionit bashkëlidhur.
2. Ngarkohet Drejtoria e Urbanistikës, Planifikimit Urban dhe Zhvillimit të Territorit, pranë Bashkisë Durrës për ndjekjen e procedurave të mëtejshme sipas parashikimeve të legjislacionit në fuqi.

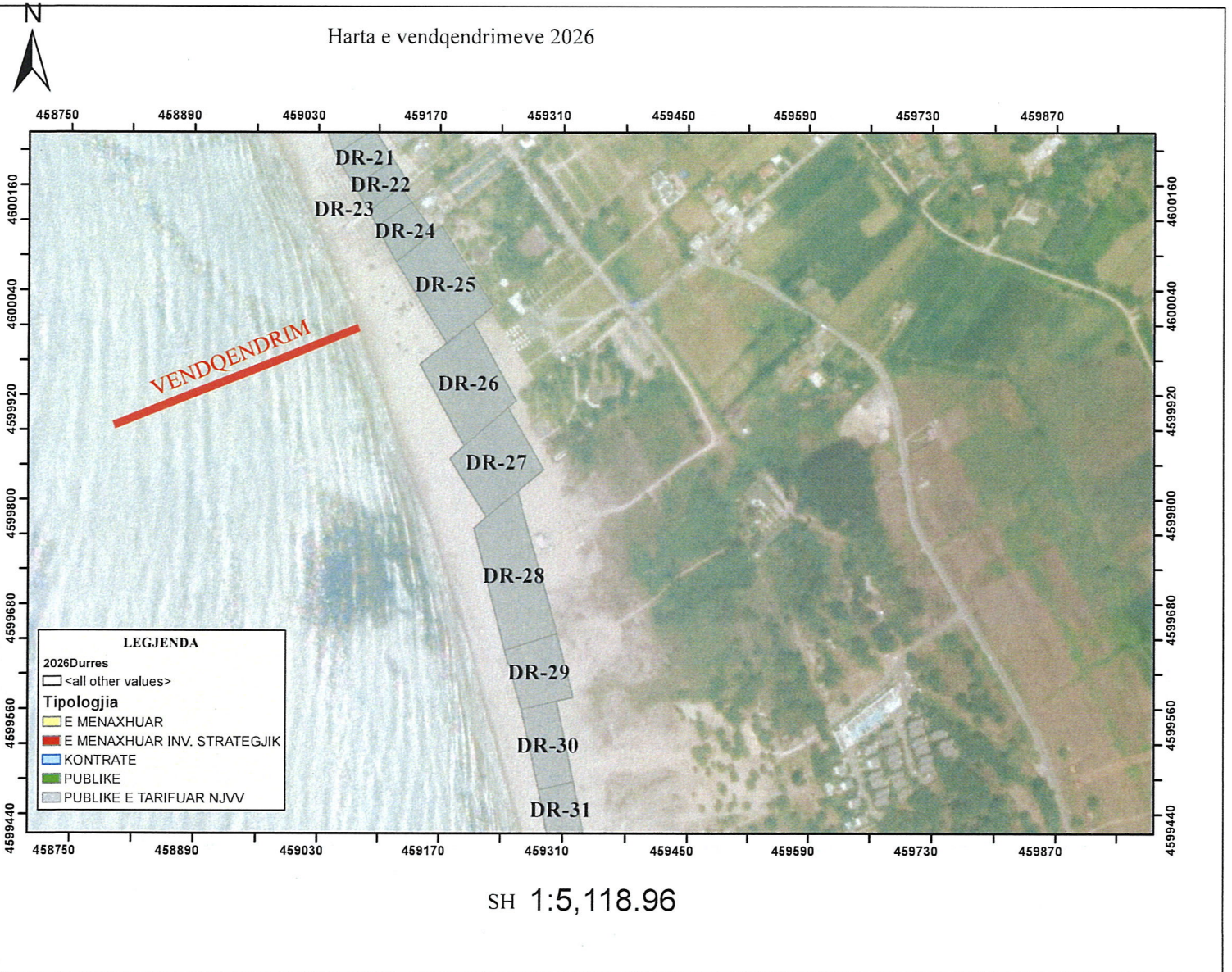
Ky vendim hyn në fuqi sipas përcaktimeve të nenit 55, pika 6, të Ligjit Nr.139/2015, “Për vetëqeverisjen vendore”, i ndryshuar.

**KRYETAR**

**Denisa Luarasi**

**U shpall sot me datë 15.06.2026**

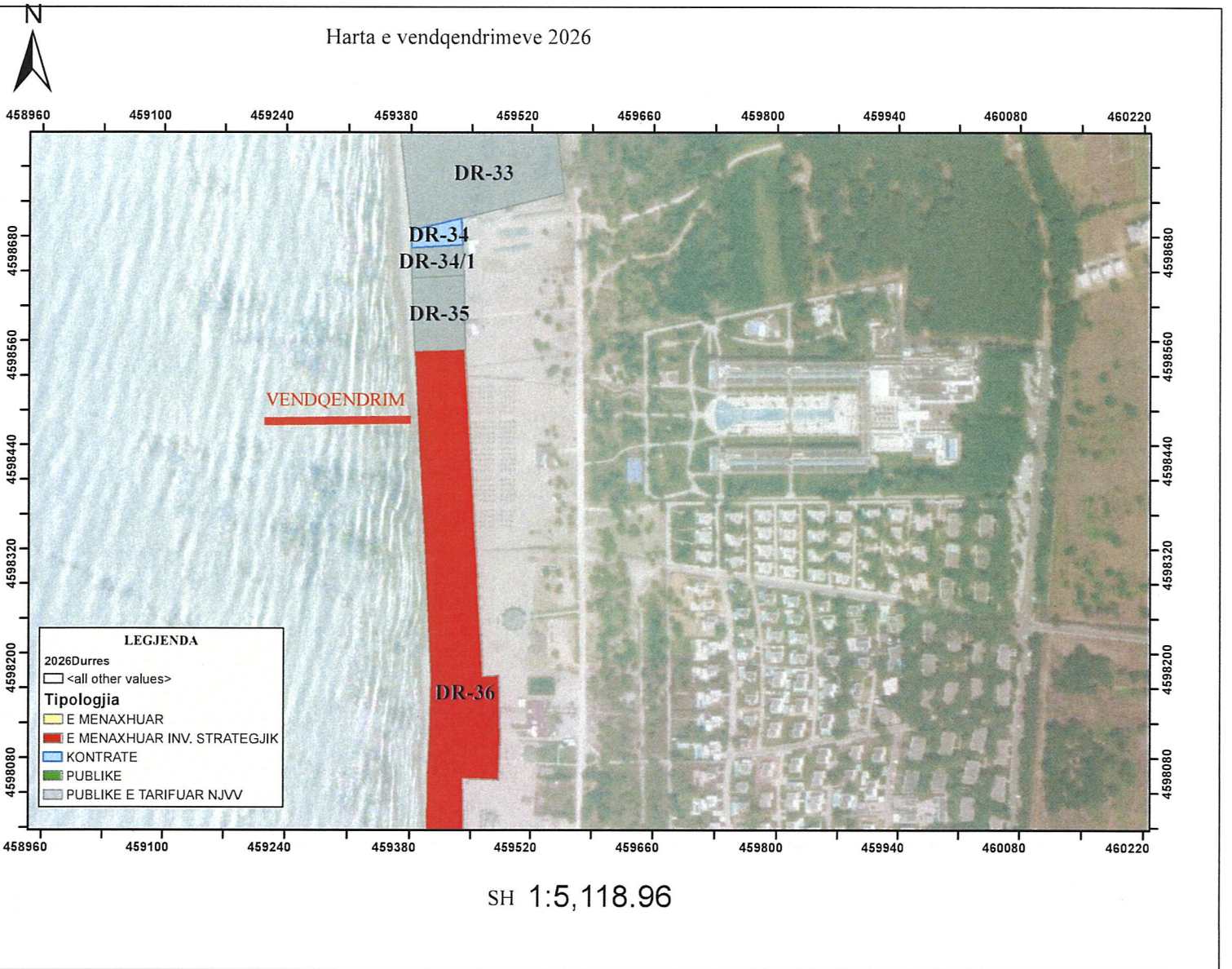
### Harta e vendqendrimeve 2026



SH 1:5,118.96



Harta e vendqendrimeve 2026

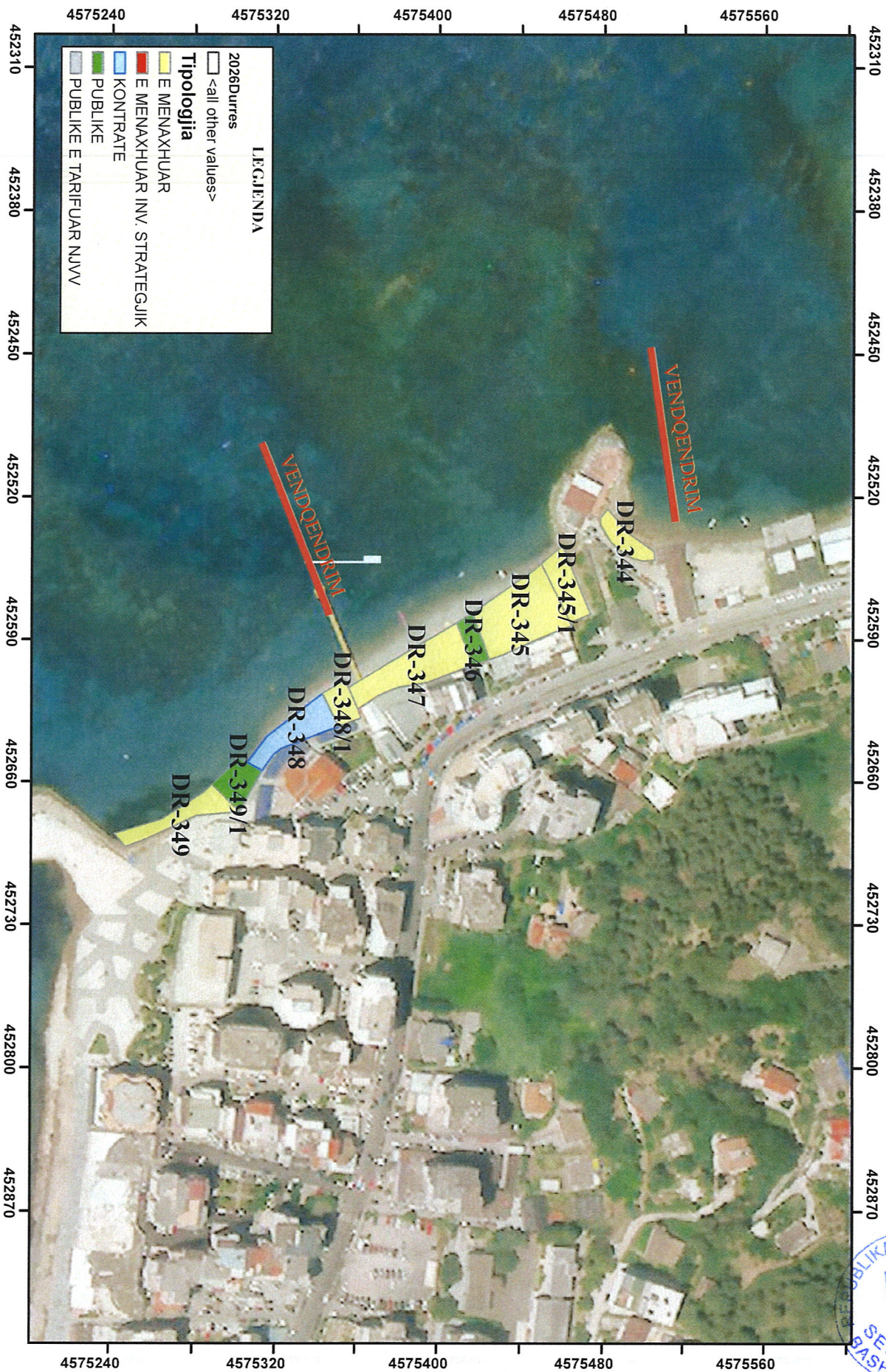


Harta e vendqendrimeve 2026



SH 1:1,706.32

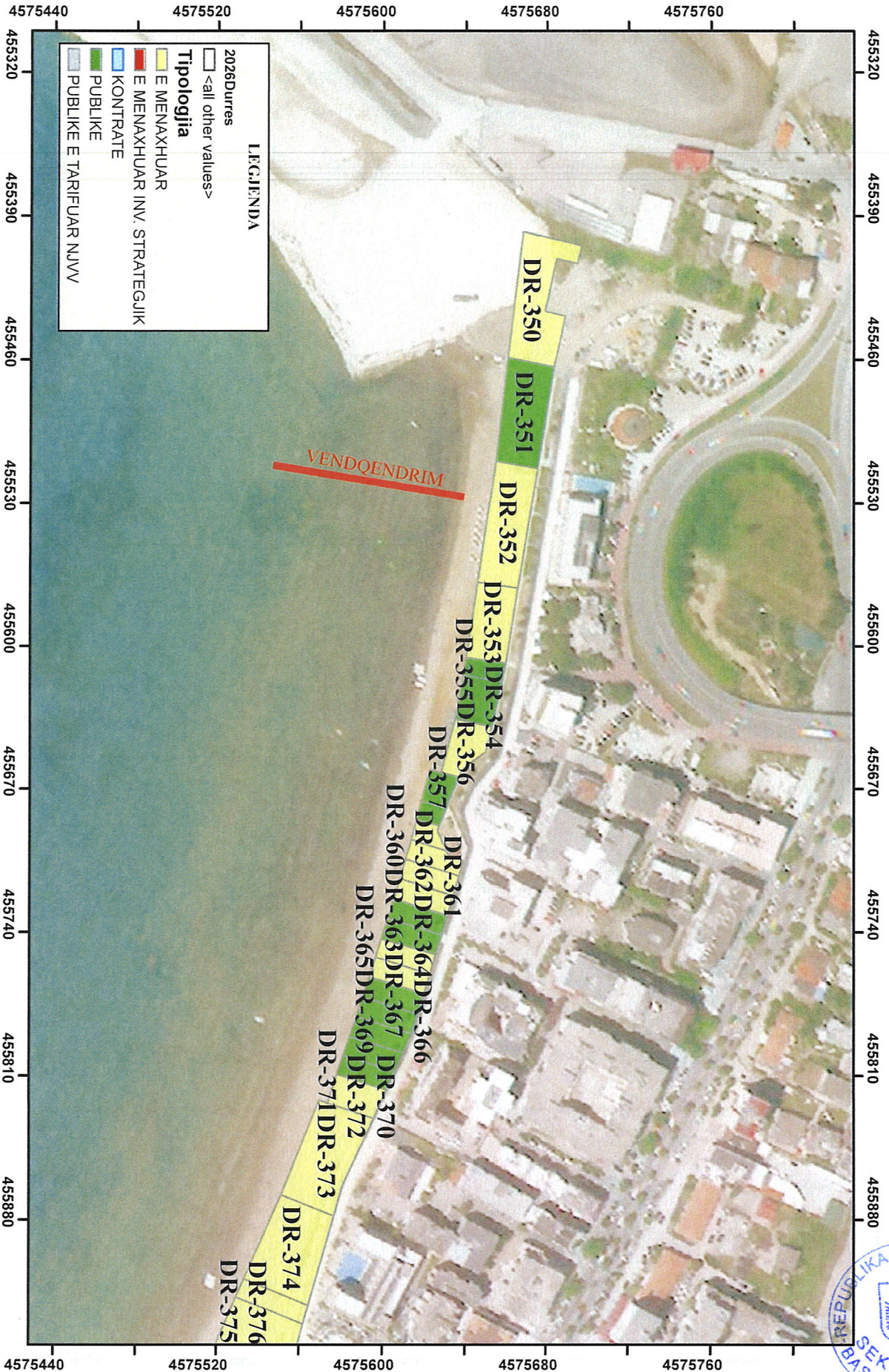
Harta e vendqendrimeve 2026



SH 1:2,559.48

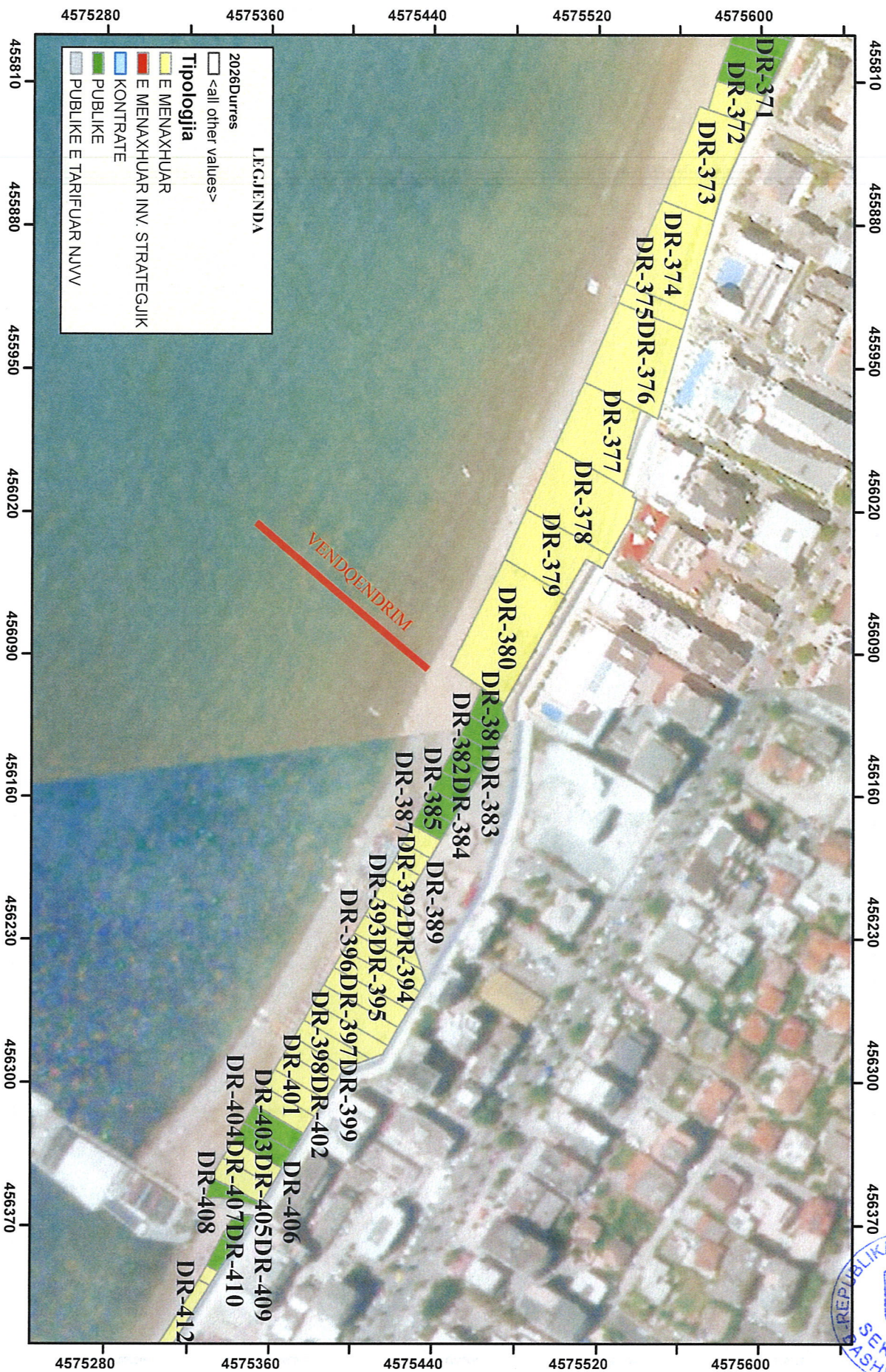


Harta e vendqendrimeve 2026



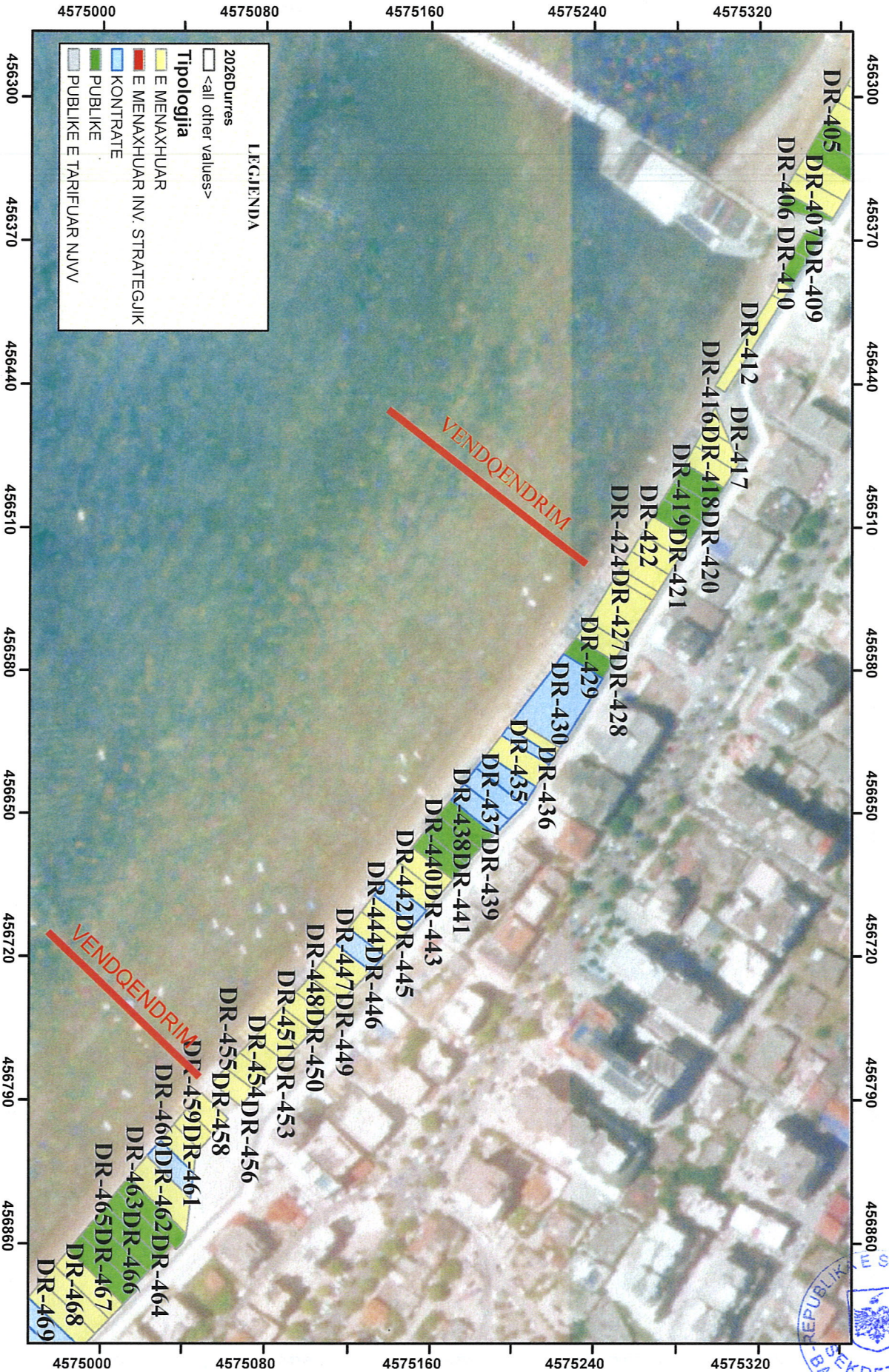
SH 1:2,559.48

Harta e vendqendrimeve 2026



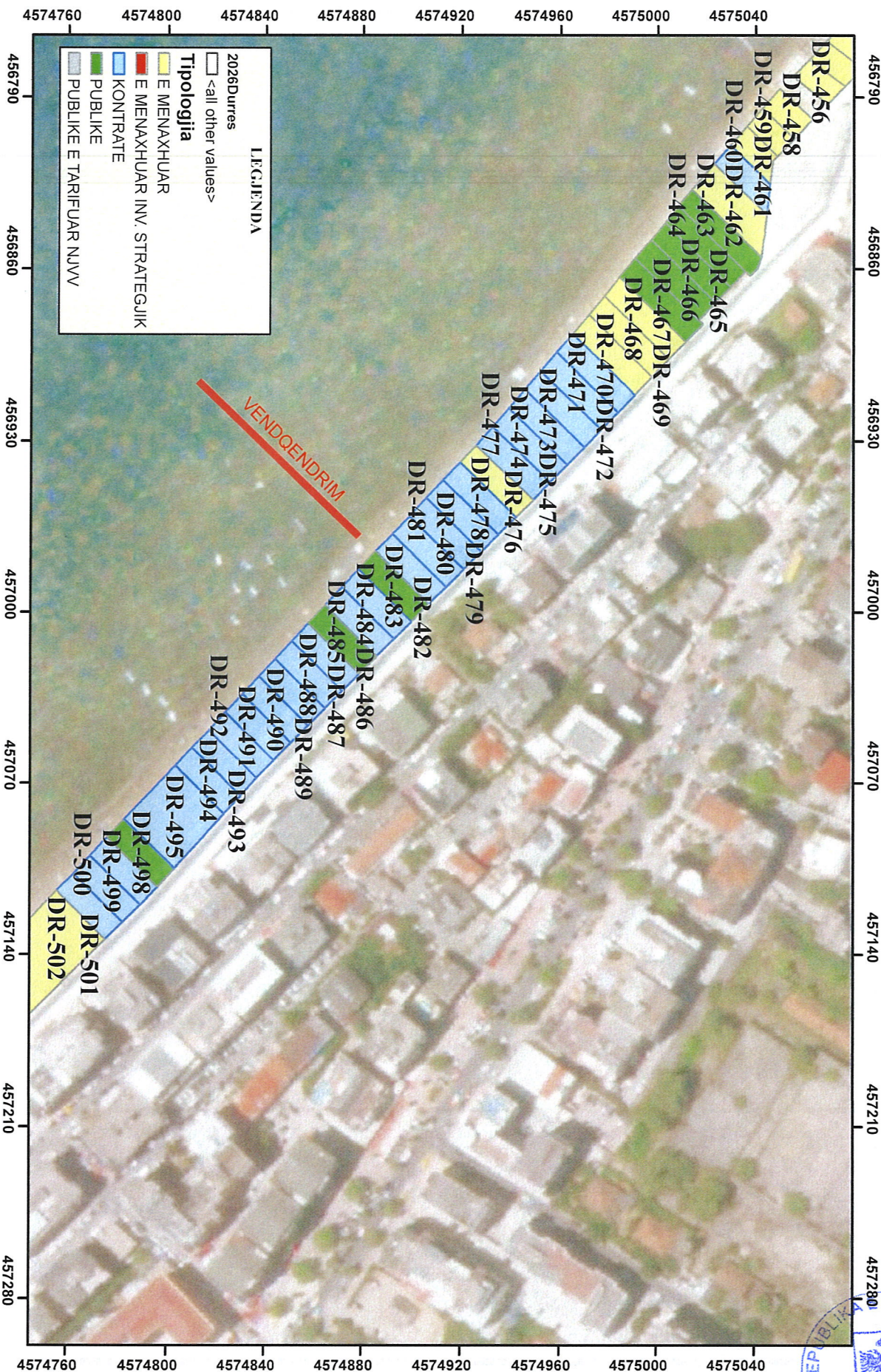
SH 1:2,559.48

Harta e vendqendrimeve 2026



SH 1:2,559.48

Harta e vendqendrimeve 2026



**LEGJENDA**

- 2026Durrës
- <all other values>

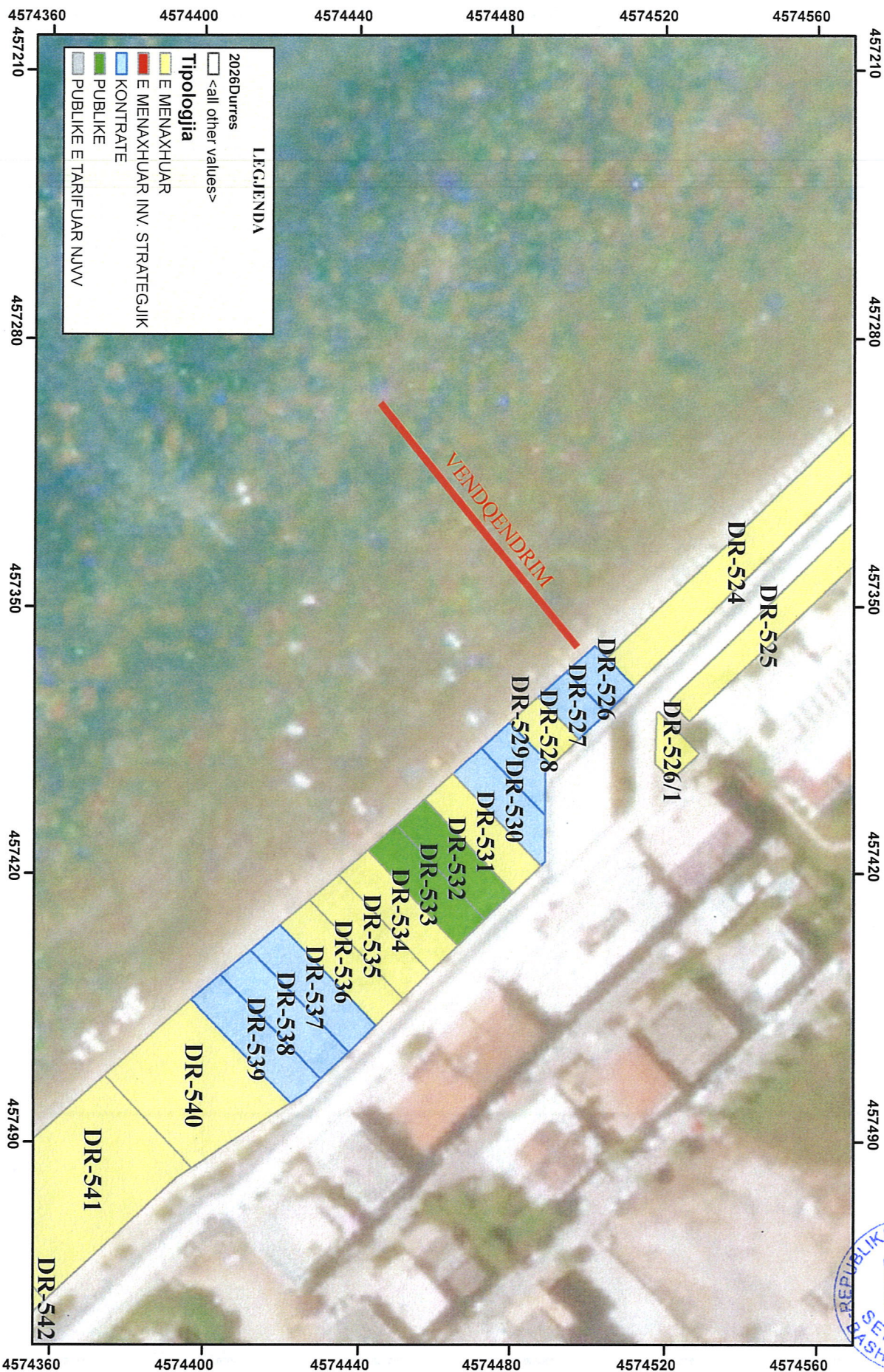
**Tipologjia**

- E MENAXHUAR
- E MENAXHUAR INV. STRATEGJIK
- KONTRATE
- PUBLIKE
- PUBLIKE E TARIFUAR NUVV

SH 1:2,132.9

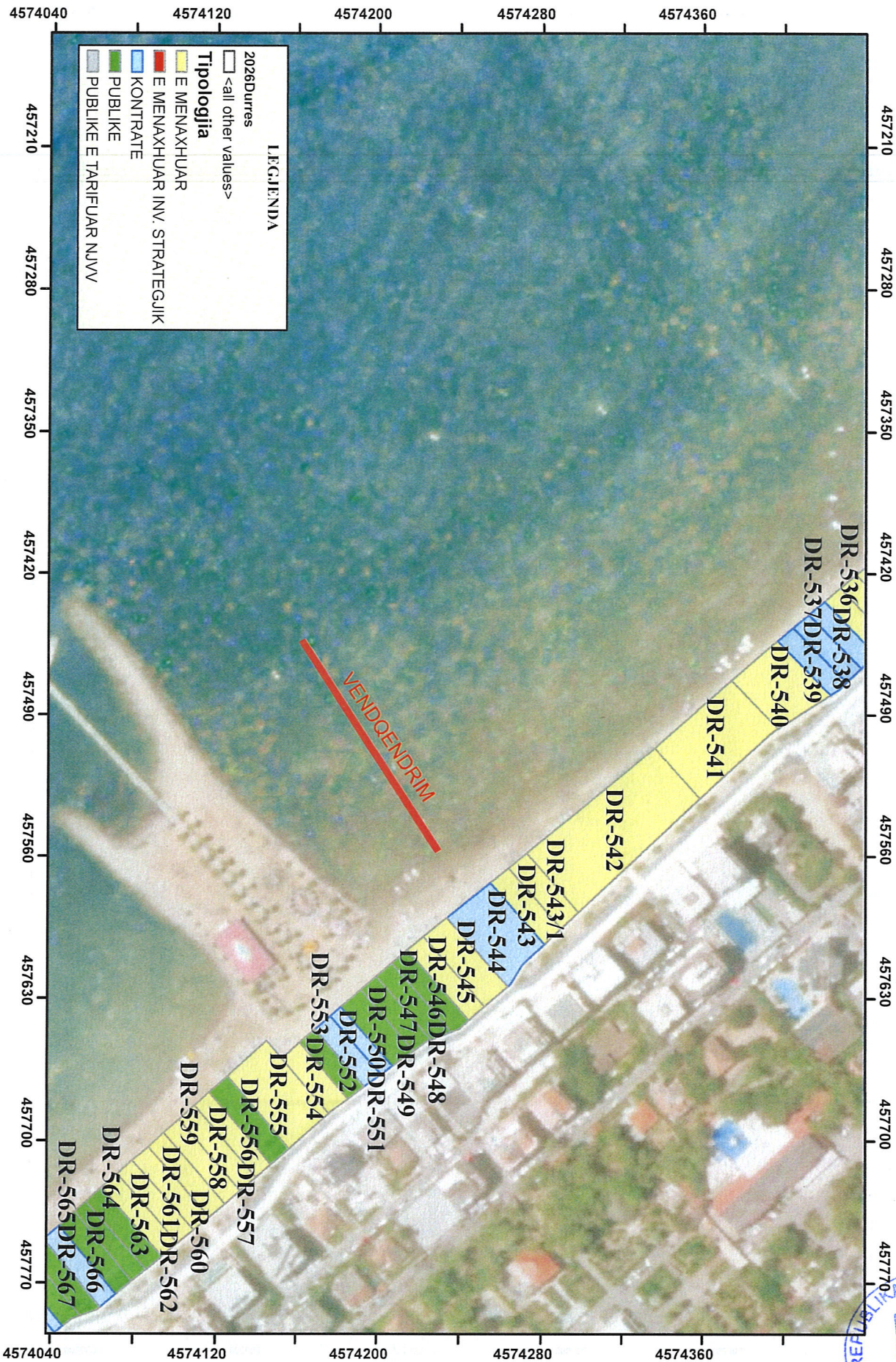


Harta e vendqendrimeve 2026



SH 1:1,365.06

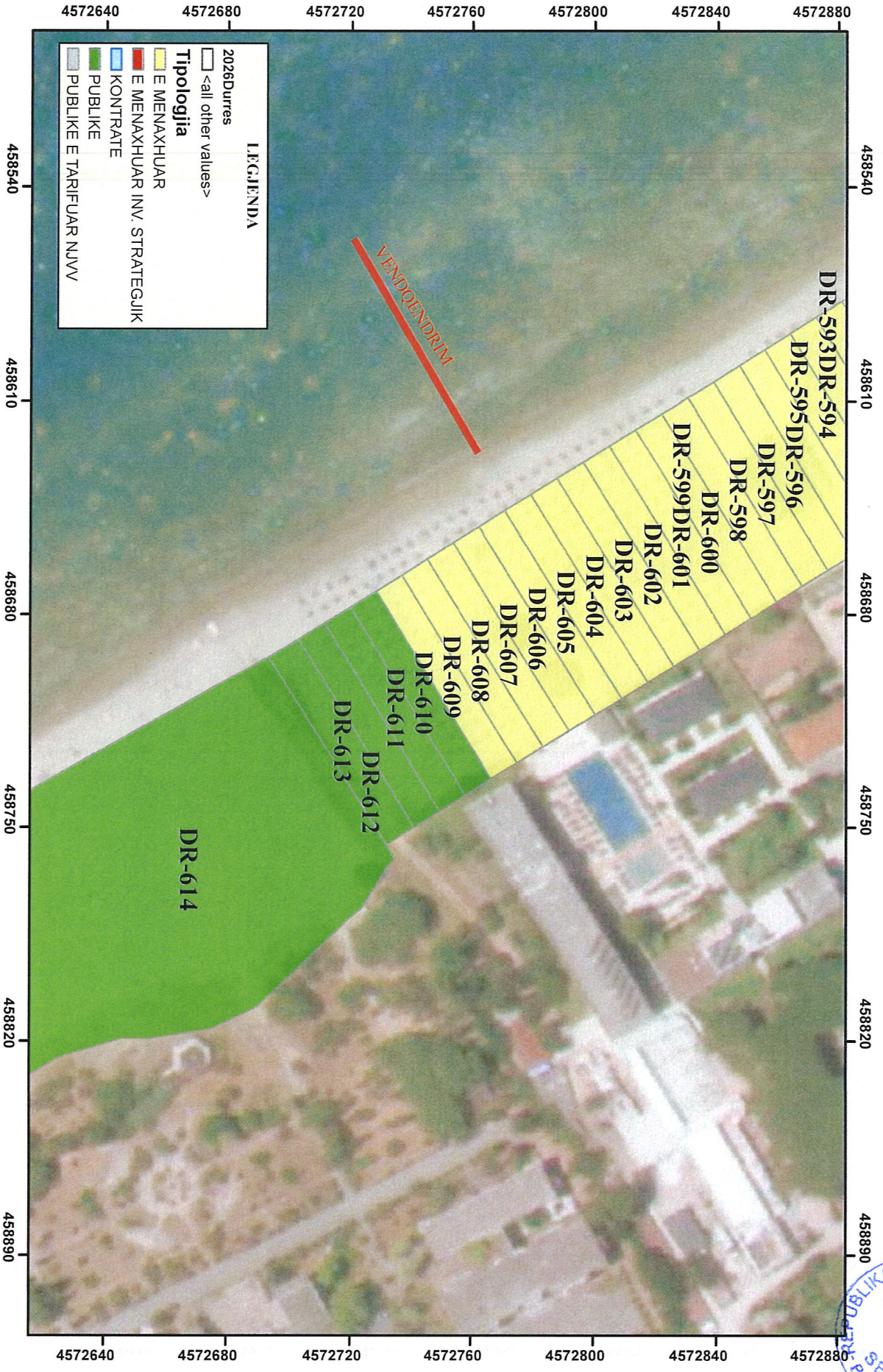
Harta e vendqendrimeve 2026



SH 1:2,559.48



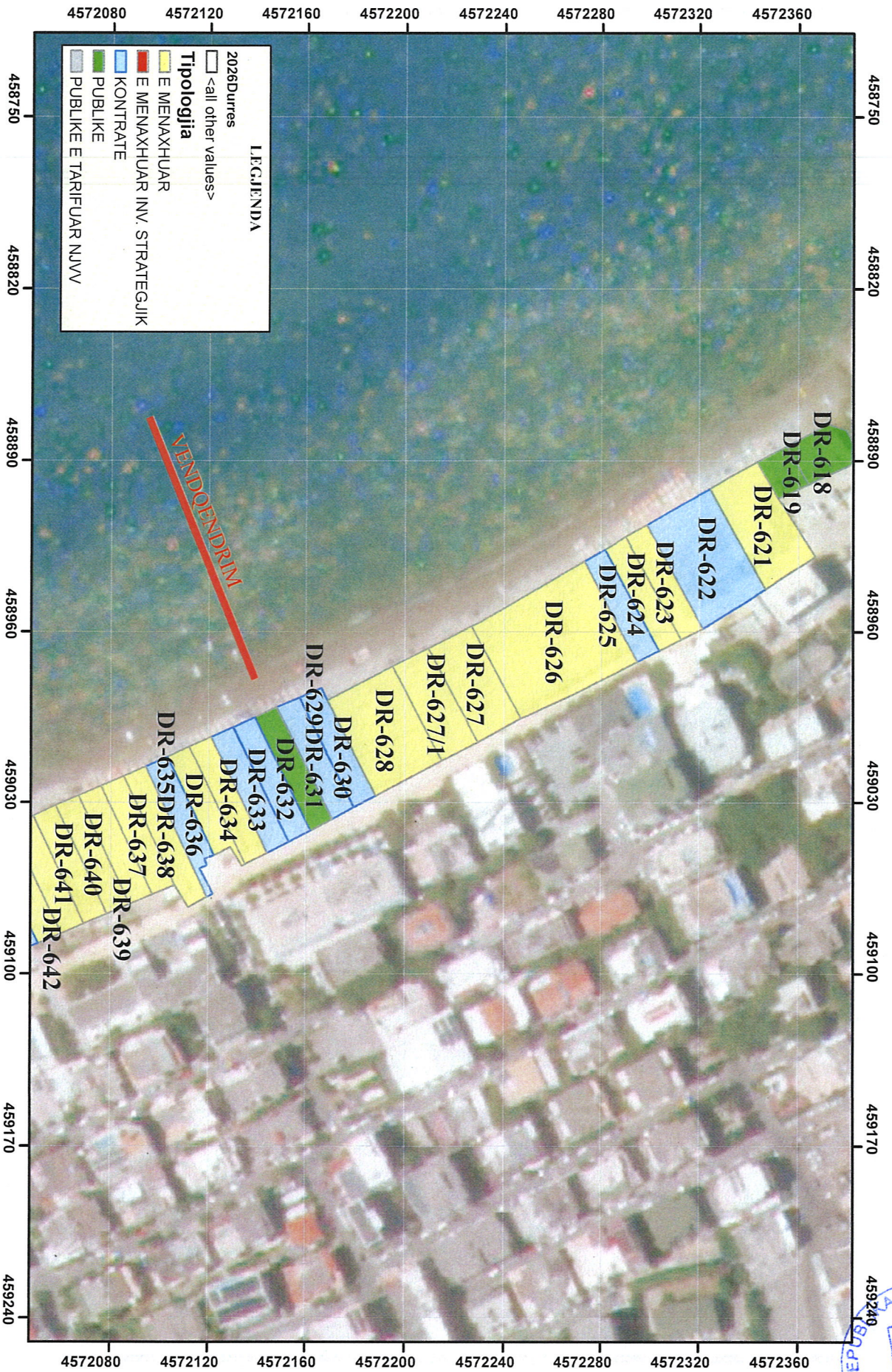
Harta e vendqendrimeve 2026



SH 1:1,706.84



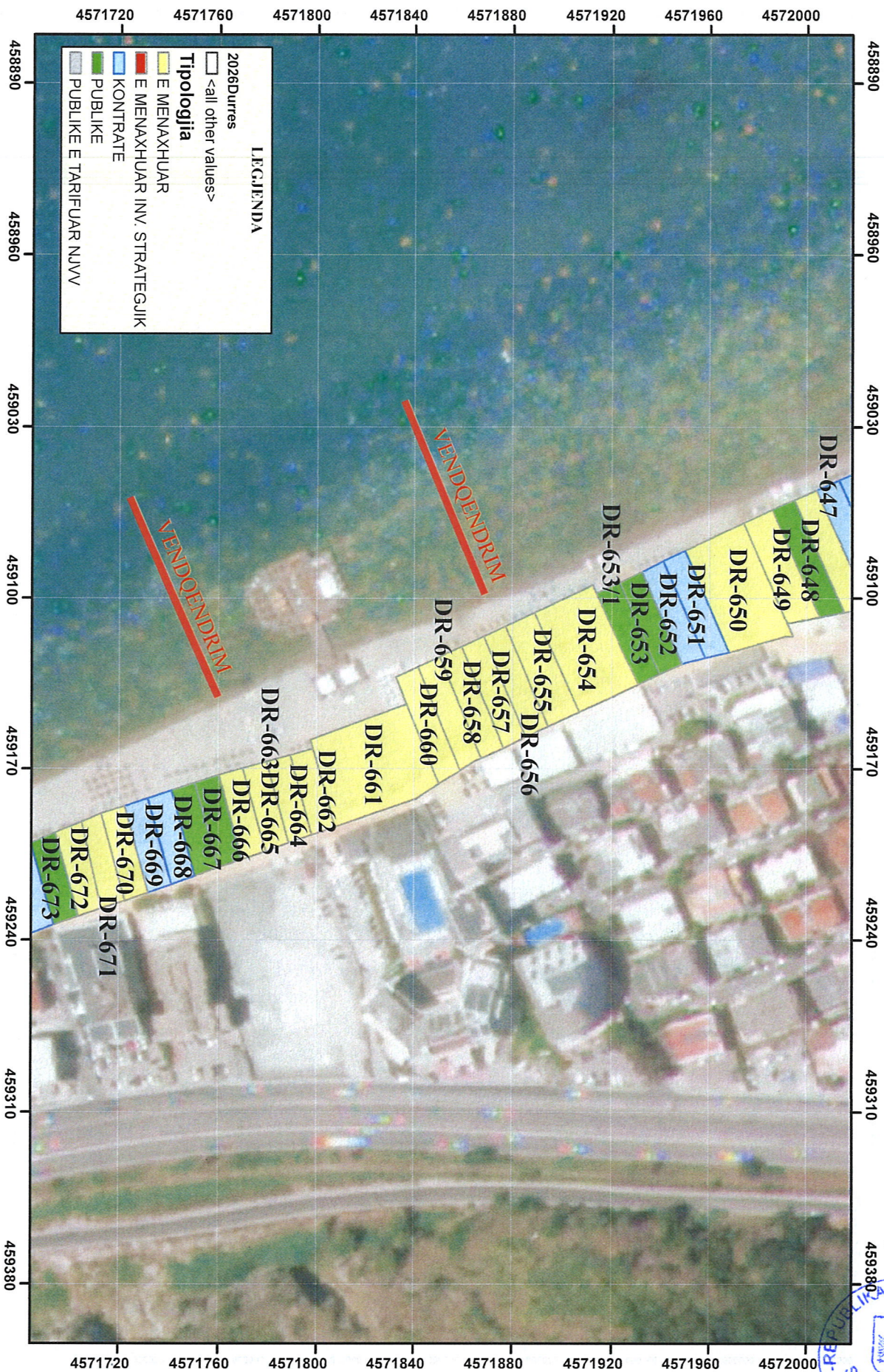
Harta e vendqendrimeve 2026



SH 1:2,132.9



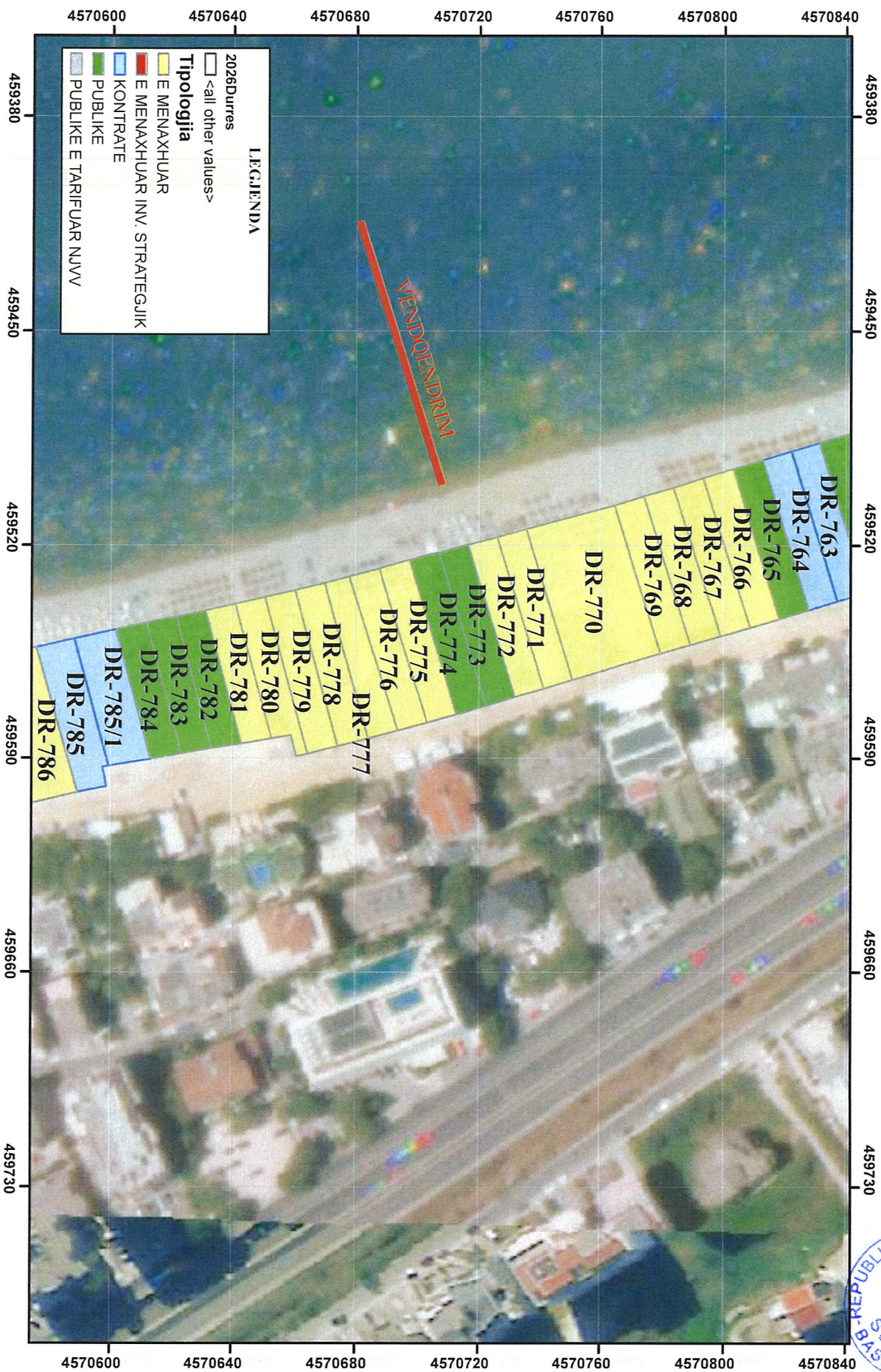
Harta e vendqendrimeve 2026



SH 1:2,132.9



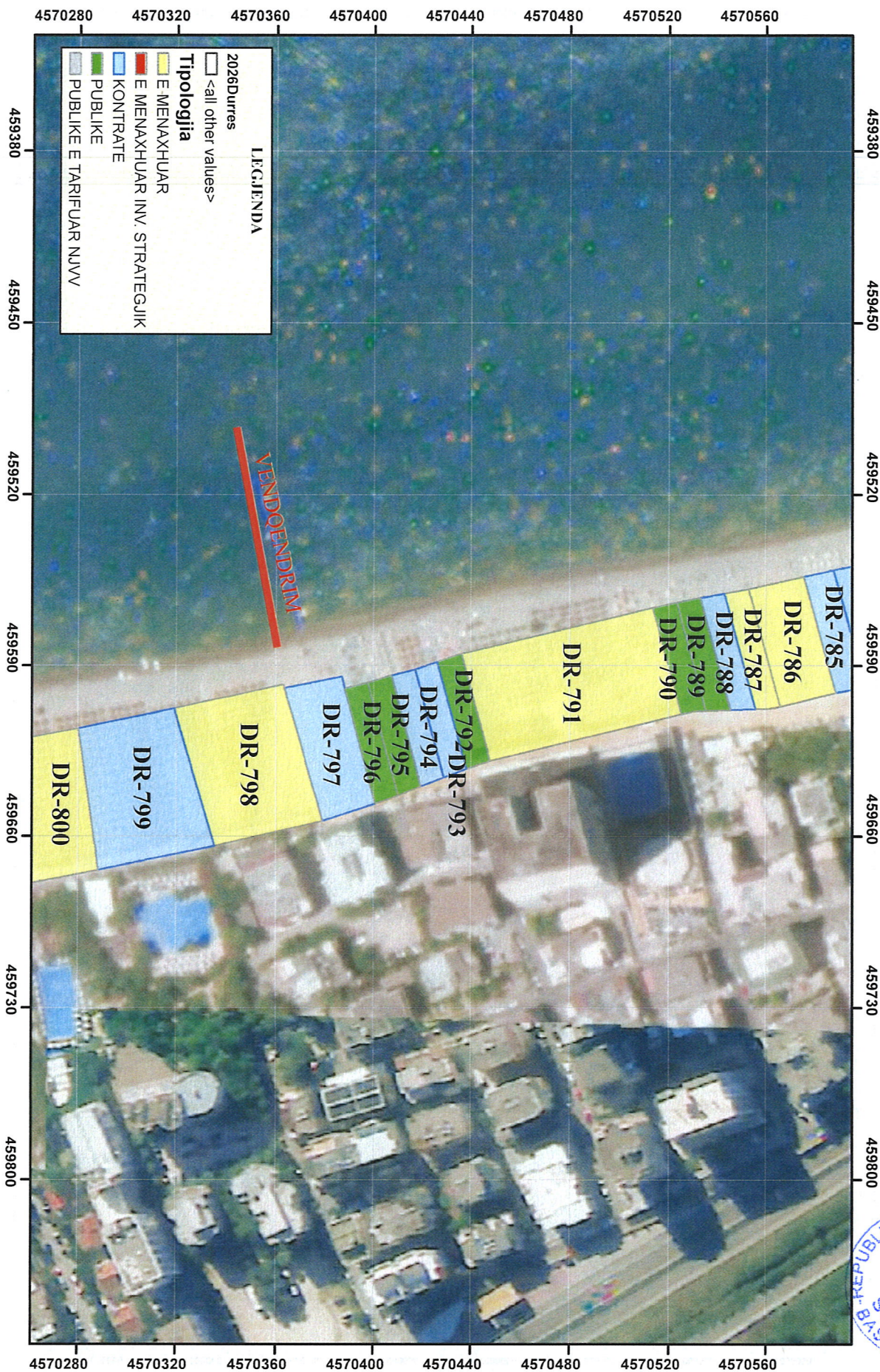
Harta e vendqendrimeve 2026



SH 1:1,707.87



Harta e vendqendrimeve 2026



SH 1:2,136.82

# Harta e vendqendrimeve 2026



Data printimit: 04/06/2026



SH 1:2,132.9



BASHKIA DURRES  
16.06.26 7754/3

REPUBLIKA E SHQIPËRISË  
PREFEKTI I QARKUT DURRES

Nr. ~~417~~ prot.  
113

Durrës, më 16.06.2026

**Lënda:** Verifikim i ligjshmërisë së aktit

**KËSHILLIT BASHKIAK  
DURRES**

**KRYETARIT TË BASHKISË  
DURRES**

Verifikova ligjshmërinë e Vendimit të Këshillit Bashkiak Durrës Nr.34 datë 12.06.2026 “Për miratimin e hartës së vendqëndrimeve të mjeteve lundruese dhe korridoreve të lëvizjes së tyre në territorin e Bashkisë Durrës.”

E gjej atë të bazuar në ligj dhe në bazë të kompetencave që me jep Ligji Nr.107/2016 “Për Prefektin e Qarkut” i ndryshuar, e konfirmoj bazueshmërinë ligjore të tij.

Duke ju falenderuar për bashkëpunimin.

**PREFEKTI  
ADRIAN GURRA**