

13



REPUBLIKA E SHQIPËRISË
BASHKIA DURRËS
KËSHILLI BASHKIAK
KOMISIONI I ZHVILLIMIT URBAN DHE PËRDORIMIT TË TOKËS

Datë 11.06.2026

RAPORT VENDIMMARRJEJE

Projekt-vendimin (*titulli i projektvendimit*): **PËR MIRATIMIN E HARTËS SË VENDQËNDRIMEVE TË MJETEVE LUNDRUESE DHE KORRIDOREVE TË LËVIZJES SË TYRE NË TERRITORIN E BASHKISË DURRËS**

Baza ligjore:

Në mbështetje të Ligjit nr.139/2015, “Për vetëqeverisjen vendore” i ndryshuar, si dhe Vendimit të Këshillit të Ministrave nr. 649, datë 16.10.2024 “Për miratimin e rregullores “Për kushtet dhe kriteret e ushtrimit të veprimtarisë së stacionit të plazhit”, i ndryshuar”.

Propozimi nga kryetari/këshilltarët/tjetër (*Çfarë propozohet në projektvendim*):

Kryetari i bashkisë, sipas relacionit të hartuar nga Drejtoria e Urbanistikë, Planifikimit Urban dhe Zhvillimit të Territorit, i propozon Këshillit Bashkiak të shqyrtojë konform akteve ligjore dhe të vendosë:

1. Miratimin e hartës së vendqëndrimeve të mjeteve lundruese dhe korridoreve të lëvizjes së tyre në territorin e Bashkisë Durrës, sipas dokumentacionit bashkëlidhur.
2. Ngarkohen Drejtoria e Urbanistikë, Planifikimit Urban dhe Zhvillimit të Territorit, pranë Bashkisë Durrës për ndjekjen e procedurave të mëtejshme sipas parashikimeve të legjislacionit në fuqi.

Analiza Financiare/ Buxheti total/natyra e financimit (të ardhurat e veta, transferta etj):

-

Drejtorja/Spektori përgjegjës që ka përgatitur materialin:

Drejtorja e Urbanistikë, Planifikimit Urban dhe Zhvillimit të Territorit

Impakti social/grupet që preken:

Banorët e Bashkisë Durrës.

A është objekt konsultimi: (PO/JO).....

JO..

Komisioni i përhershëm/përkohshëm i Zhvillimit Urban dhe Përdorimit të Tokës, u mbledhë më datë 11.06.2026, dhe shqyrtoi pikën nr. 13 të rendit të ditës, relacionin dhe dokumentat shoqërues të tij.

Komunikimi midis administratës dhe komisionit i përhershëm/përkohshëm:









Sot më datë 11.06.2026 Komisioni i Zhvillimit Urban është mbledhur për pikën nr. 13 të rendit të ditës. Pika 13 është për miratimin e hartës së vendqëndrime të mjeteve lundruese dhe korridoreve të lëvizjes së tyre. Jemi present shtat antarë të Komisionit. Mbas diskutimeve komisioni është PRO kalimit të pikës 13.

Për sa më sipër, pas shqyrtimit, të projekt vendimit dhe materialeve shoqëruese, Komisioni me shumicë votash, vendosi:

T'i propozojnë Këshillit Bashkiak:

- a- Kalimin e projektaktit në mbledhjen e Këshillit për vlerësimin e mëtejshëm dhe për shqyrtim
- b- Miratimin e projekt aktit
- c- Refuzimin e miratimit të projektaktit
- d- Miratimin e projektaktit me ndryshimet si vijon:
- e- _____

Komisioni i Zhvillimit Urban dhe Përdorimit të Tokës

	Pozicioni	Emër Mbiemër	Firma
1	Kryetar	Jonada Mamo	
2	Zv/Kryetar	Ardian Muka	
3	Sekretar	Franc Tragaj	Zv. 
4	Anëtar	Munir Konesha	
5	Anëtar	Denis Lika	
6	Anëtar	Sami Osmani	
7	Anëtar	Renald Koka	
8	Anëtar	Anisa Ibraj	
9	Anëtar	Kastriot Xhongoli	